



入山は自己責任です

島々～(16 km)～徳本峠～(4 km)～上高地 明神 約10時間

以下のリスクを認識し入山してください。

これらに対応可能な登山技術・装備・体力をお持ちでない方は、入山をお控えください。



通話圏外

救助要請困難
遭難死のリスク



救助困難

ヘリ進入困難
救助に時間がかかるリスク



長距離

長い行動時間
疲労遭難のリスク




落石

崩れやすい谷地形
ケガのリスク




ガケ道

切れ落ちた細い道
滑落のリスク



大雨・大雨後

沢の増水
としよう
渡渉不可のリスク



クマ

ツキノワグマ生息地
遭遇のリスク



ENTER AT YOUR OWN RISK

About 20km and 10 hours to Kamikochi Myojin Trailhead

Please be aware of the hazards below. Take necessary precautions and ensure you have proper mountaineering skills and equipment before proceeding.



NO CELLULAR COVERAGE:

Risk of inability to call for rescue.



DIFFICULT HELICOPTER ACCESS:

Risk of delayed rescue.



EXHAUSTION:

Long journey ahead, prepare adequately.




ROCKFALL:

Unstable valley terrain, risk of injury.




NARROW

CLIFFSIDE PATHS:
Risk of falling.



CREEK

IMPASSABILITY:
Heavy rain may cause impassable creeks.



BEAR

ENCOUNTER:
Be alert and know how to respond.