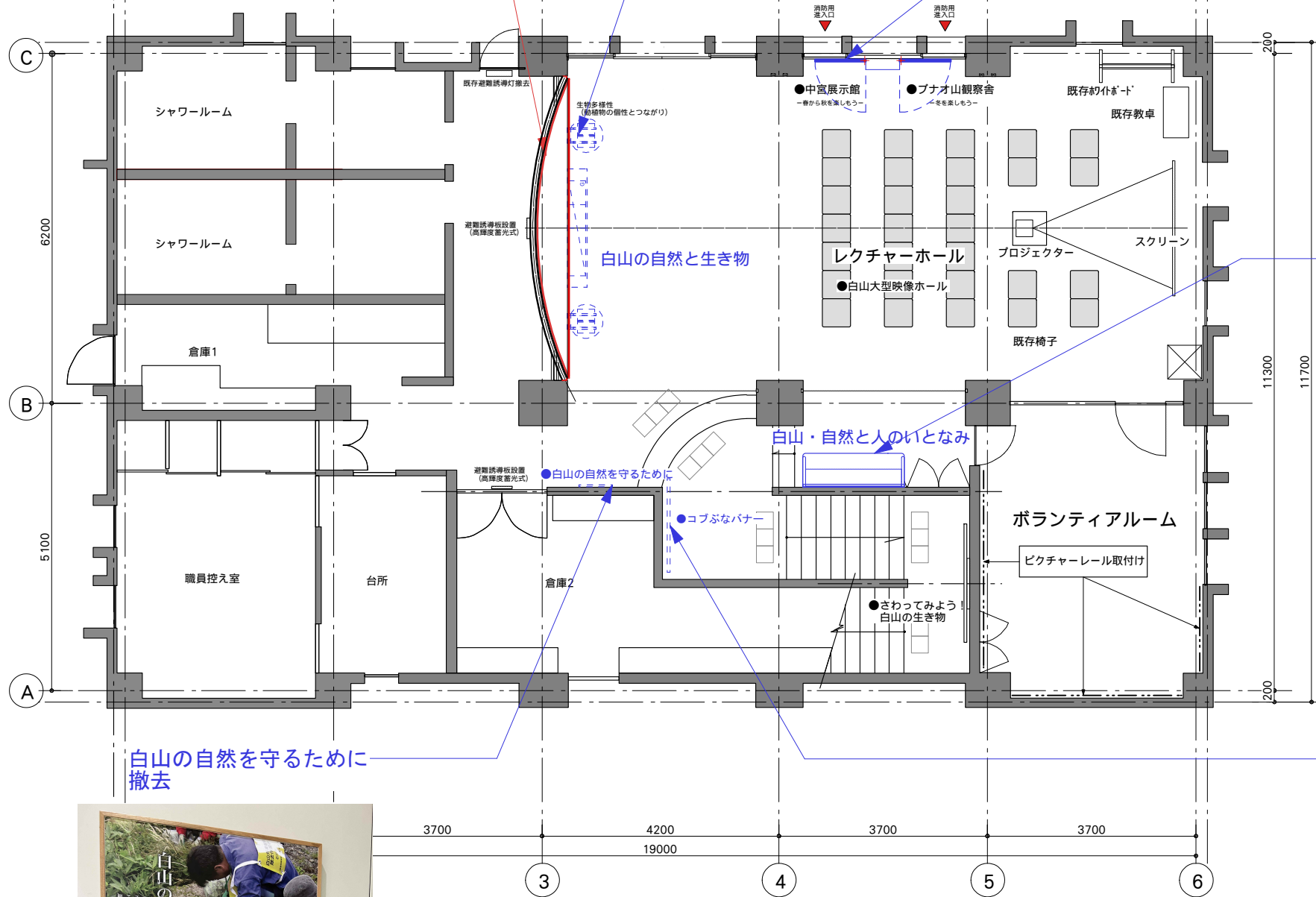




※白山のブナの森グラフィック及びRベンチ造作のみ残す



カウンター造作及び円形造作撤去
ブナオ山観察舎パネル及び中宮展示館パネル撤去




白山・自然と人のいとなみ撤去
2Fへ要素移動



白山の自然を守るために撤去




コブぶなバナー撤去



赤字 既存活用
青字 撤去

公園名称	白山国立公園		
工事名称	令和7年度 白山国立公園 市ノ瀬ビジターセンター展示改修工事		
図面名称	撤去リスト-01/1階	縮尺	1:100 (A-3)
年月日	令和7年1月	図面番号	A07
事務所名	中部地方環境事務所	提案	設計

現状写真




現状写真



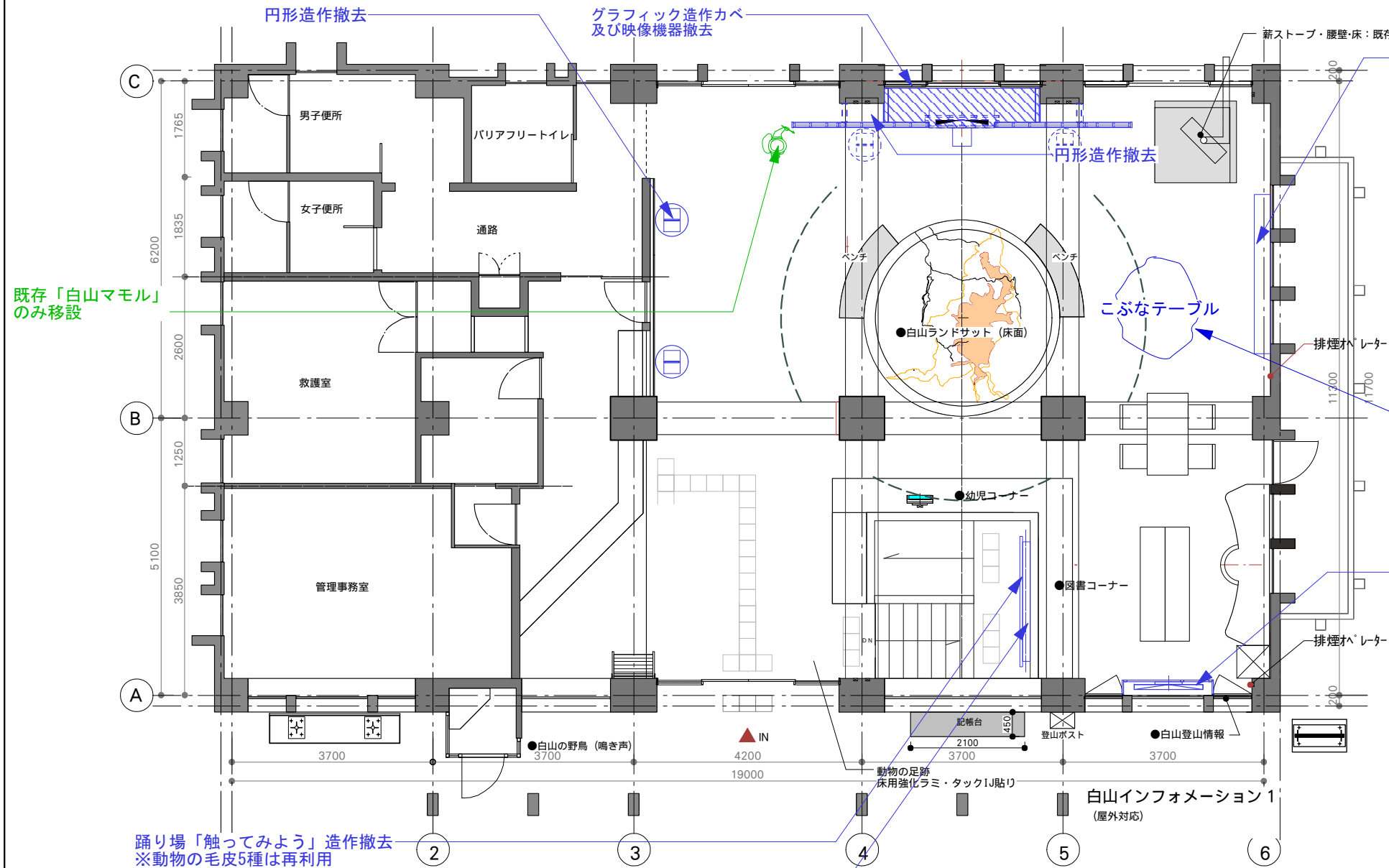
現状写真



現状写真



現状写真



既存「白山マモル」のみ移設

本棚撤去

円形造作撤去

こぶなテーブル

こぶなテーブル撤去

白山リアルタイム映像機器及び背板撤去

踊り場「触ってみよう」造作撤去
※動物の毛皮5種は再利用

上部の現状バナー撤去後、
1F案内を削除し再展示
※素材写真ご提供

現状写真



現状写真



緑字 既存活用移設
青字 撤去

公園名称	白山国立公園		
工事名称	令和7年度 白山国立公園 市ノ瀬ビジターセンター展示改修工事		
図面名称	撤去リスト-02/2階	縮尺	1:100 (A-3)
年月日	令和7年1月	図面番号	A08
事務所名	中部地方環境事務所	提案	設計

- 既存ベースパネルに新規グラフィック貼り
- 新規グラフィック及び造作
- 既存物移設

現状写真

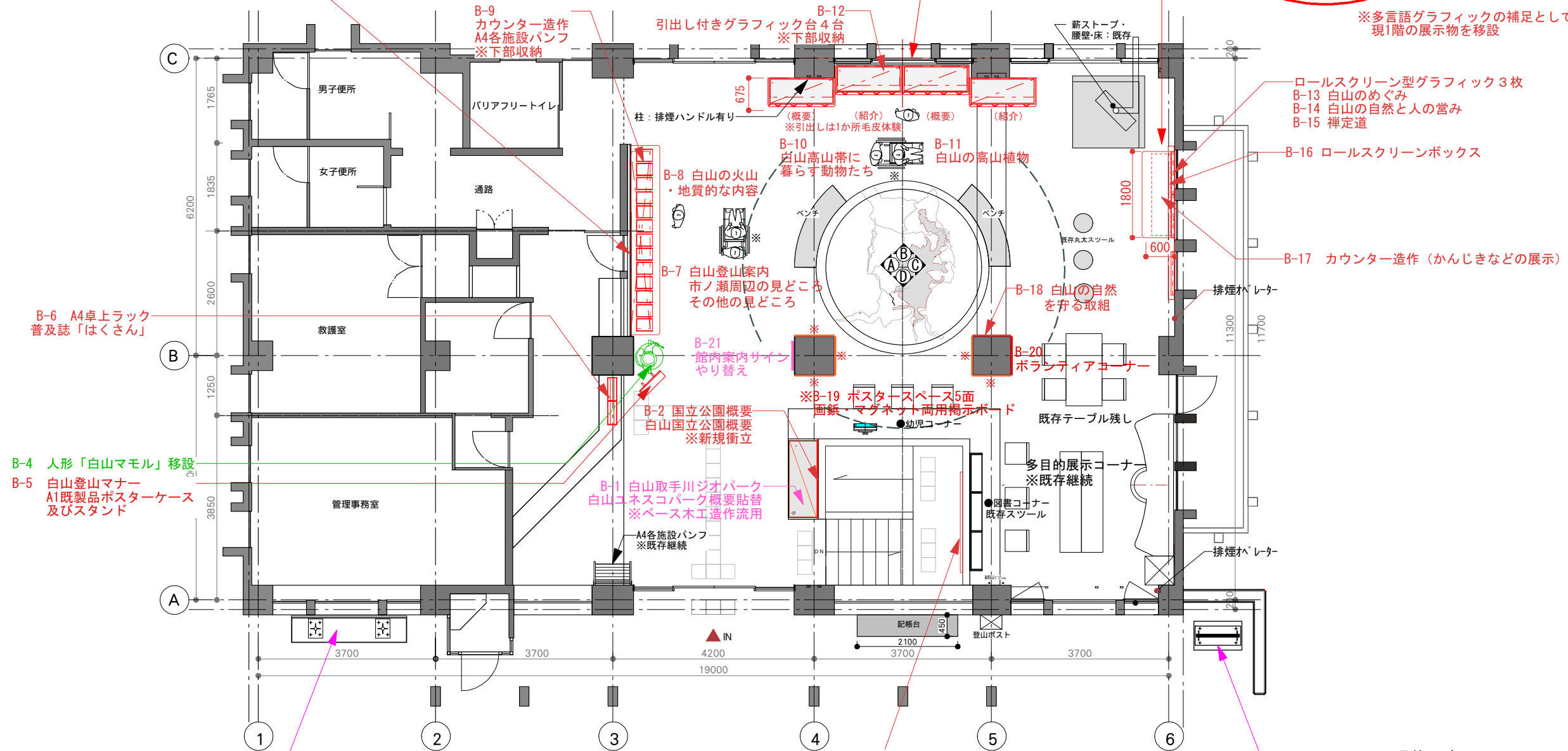


※屋外サインとの違いとしてホワイトボード仕様のメディアにライン画で基本情報のみの地図を印刷し、随時情報の書き込み可能

現状写真



※多言語グラフィックの補足として現1階の展示物を移設




- A-1 屋外：白山登山案内 ※ベースパネル流用
- A-2 屋外：市ノ瀬周辺案内 ※ベースパネル流用
- B-1 白山取手川ジオパーク 白山ユネスコパーク新規概要 ※ベース木工造作流用
- B-2 国立公園概要/白山国立公園 ※新規衝立グラフィック
- B-3 踊り場パネル：やり替え
- B-4 既存「白山マモル」移設
- B-5 マナーグラフィック A1既製品ポスターケース及びスタンド
- B-6 A4卓上ラック 普及誌「はくさん」展示
- B-7 白山登山案内 市ノ瀬周辺の見どころ その他の見どころ ※リアルタイムの見どころ紹介 ※既存ホワイトボード下地流用 上貼り
- B-8 白山の火山・地質的な内容 ※既存ホワイトボード下地流用 上貼り
- B-9 カウンター造作 A4各施設パンフ収納 ※下部収納付き
- B-10 白山高山帯に暮らす動物たち
- B-11 白山の高山植物
- B-12 引出し付きグラフィック台 4台 ※下部収納
- B-13 白山のめぐみ
- B-14 白山の自然と人の営み
- B-15 禅定道
- B-16 ロールスクリーンボックス
- B-17 カウンター造作 (かんじきなどの展示)
- B-18 白山の自然を守る取組
- B-19 ※ポスタースペース5面 画紙・マグネット両用掲示ボード
- B-20 ボランティアコーナー
- B-21 館内案内サインやり替え ※ベースパネル流用

現状写真



A-2屋外 市ノ瀬周辺案内：グラフィック情報更新 サイズW2380×580 ※ベースパネル流用

B-3 踊り場パネル：やり替え



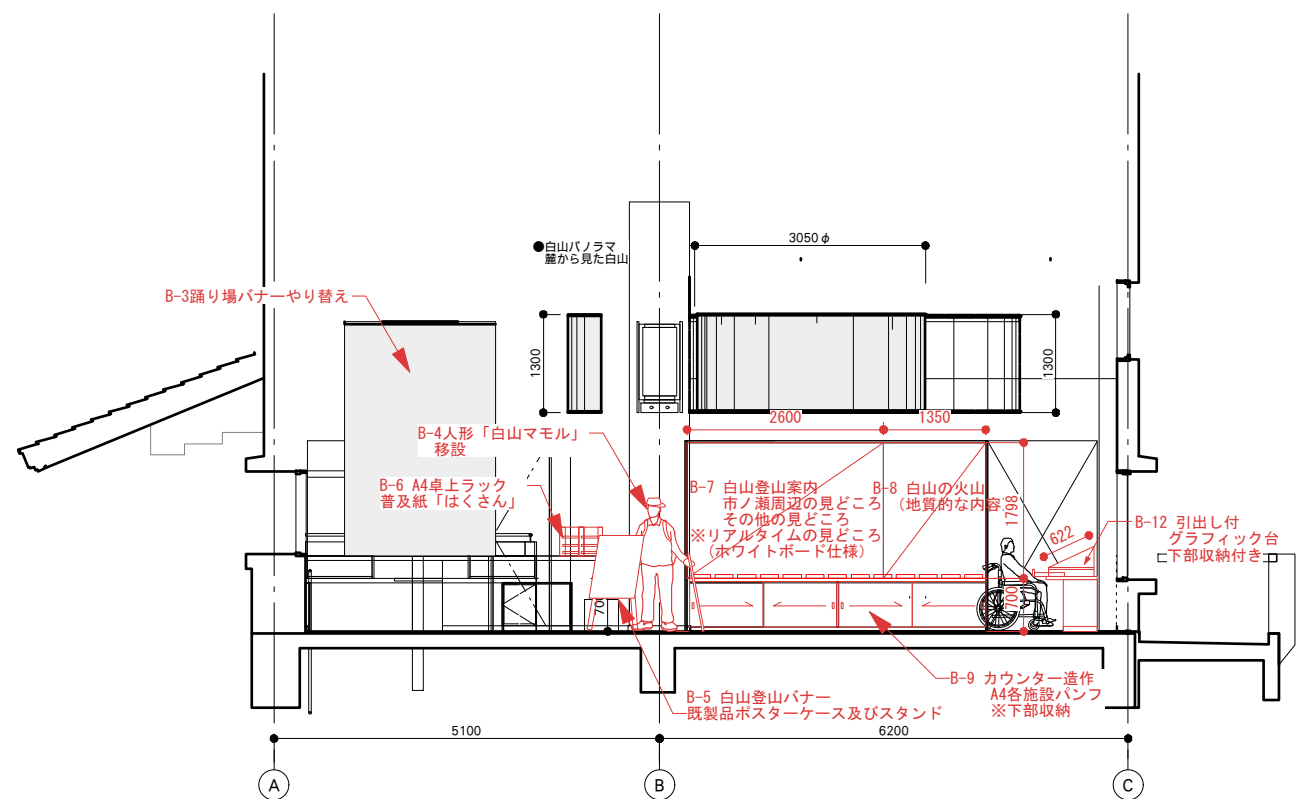
※1F案内削除

現状写真

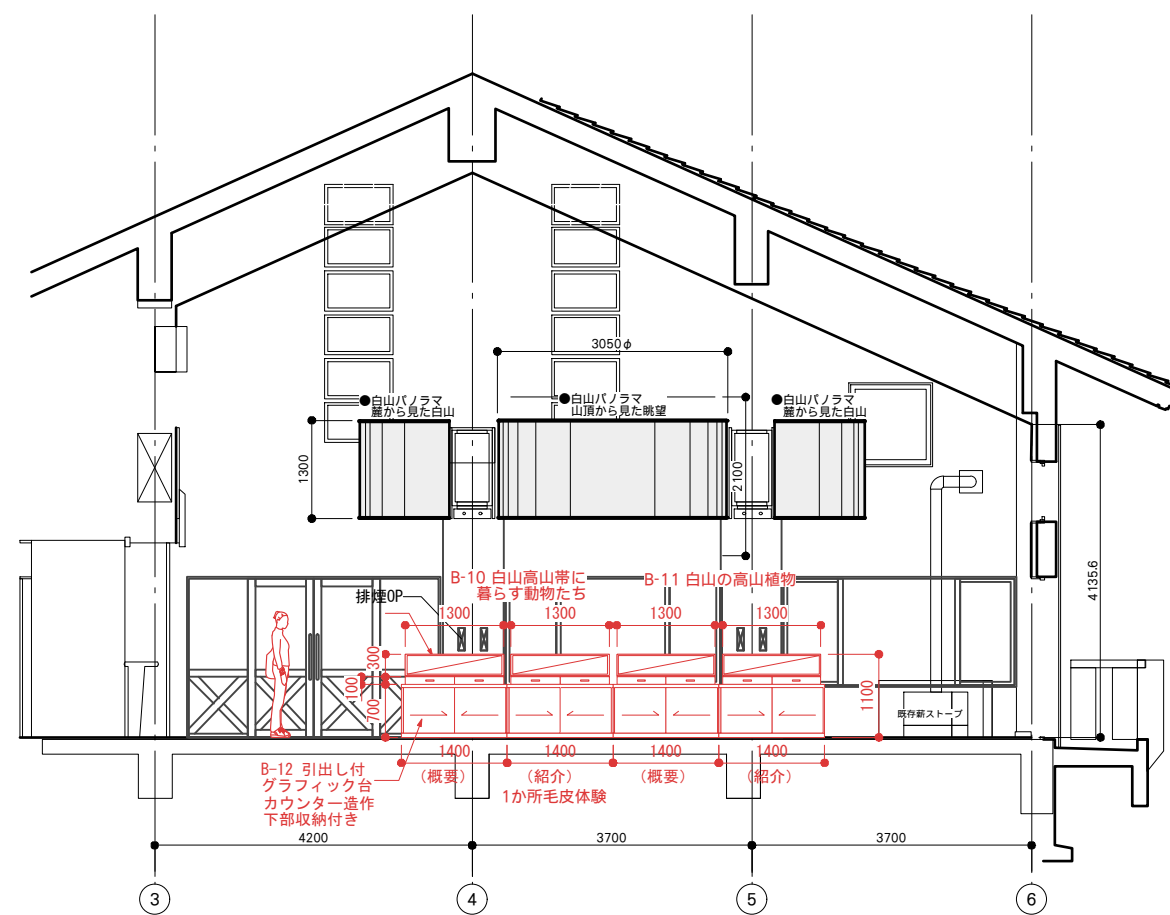


A-1屋外 白山登山案内：グラフィック情報更新 サイズW900×H1800 ※ベースパネル流用

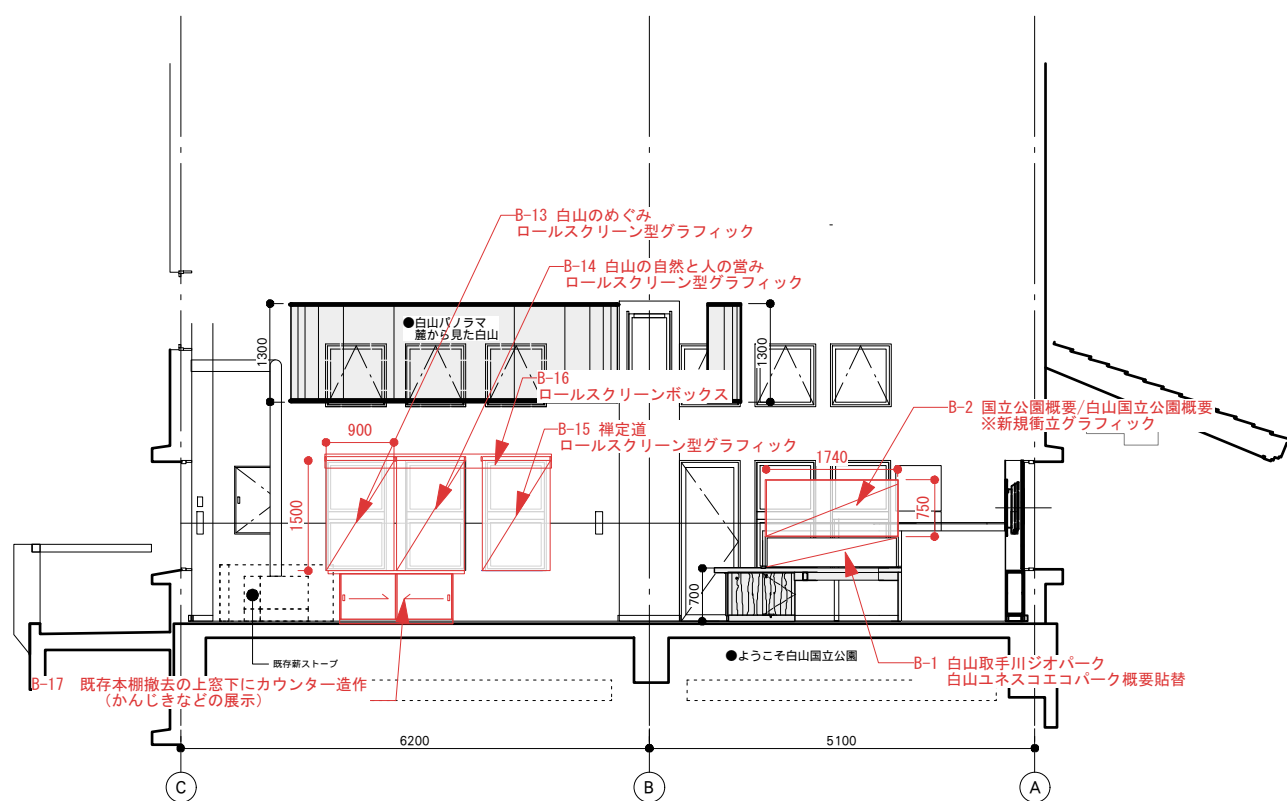
公園名称	白山国立公園		
工事名称	令和7年度 白山国立公園 市ノ瀬ビジターセンター展示改修工事		
図面名称	2階改修平面図	縮尺	1:100 (A-3)
年月日	令和7年1月	図面番号	A09
事務所名	中部地方環境事務所	製案	設計



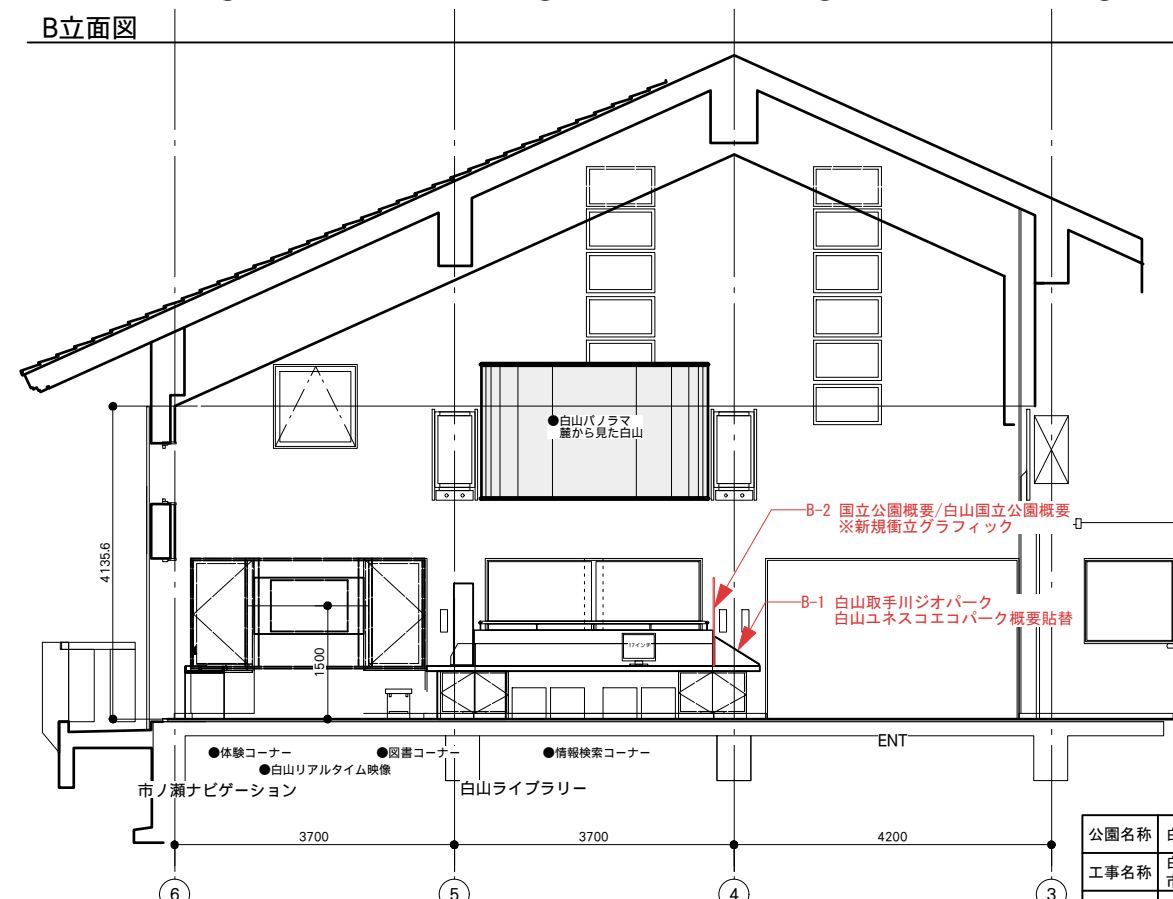
A立面図



B立面図



C立面図



D立面図

公園名称	白山国立公園		
工事名称	白山国立公園市ノ瀬ビジターセンター展示改修工事		
図面名称	2階立面図	縮尺	1:100 (A-3)
年月日	令和7年1月	図面番号	A10
事務所名	中部地方環境事務所	照査	設計
		照査	設計