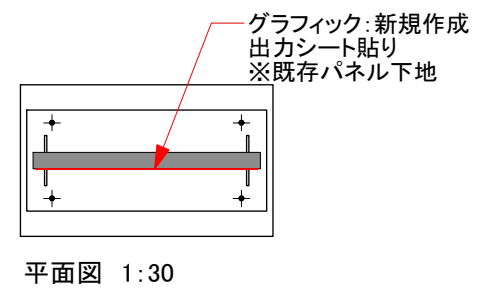
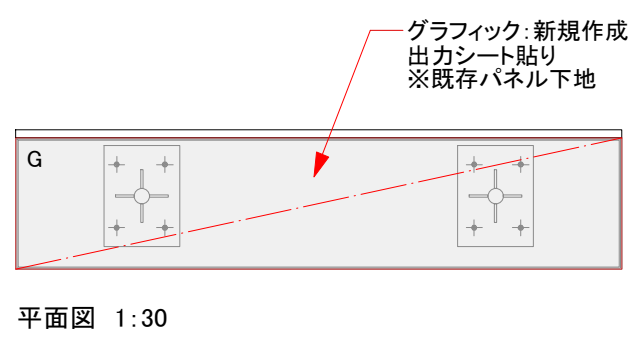


A.屋外 A-1 白山登山案内/グラフィック情報更新



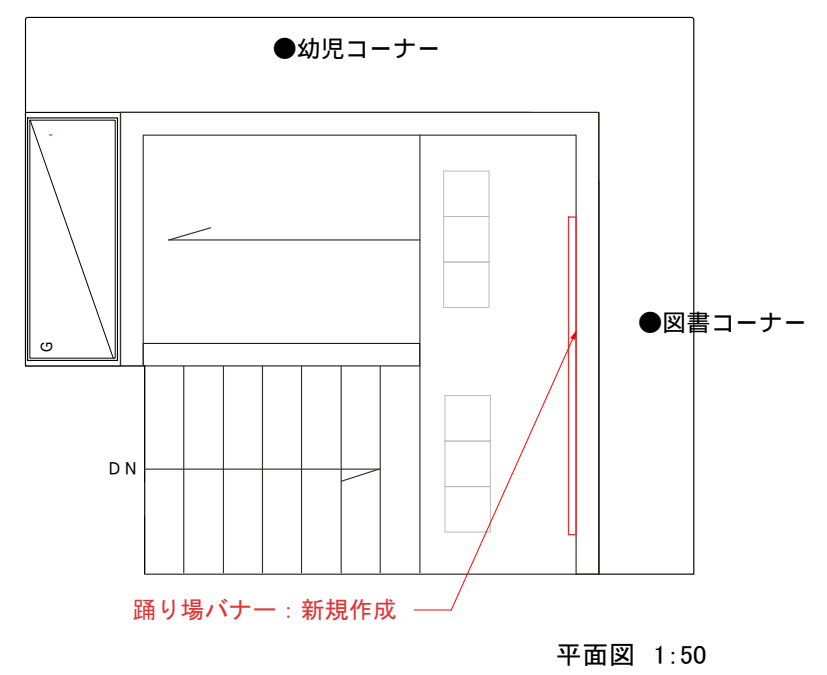
サイズ:W900×H1800

A-2 市ノ瀬周辺案内/グラフィック情報更新

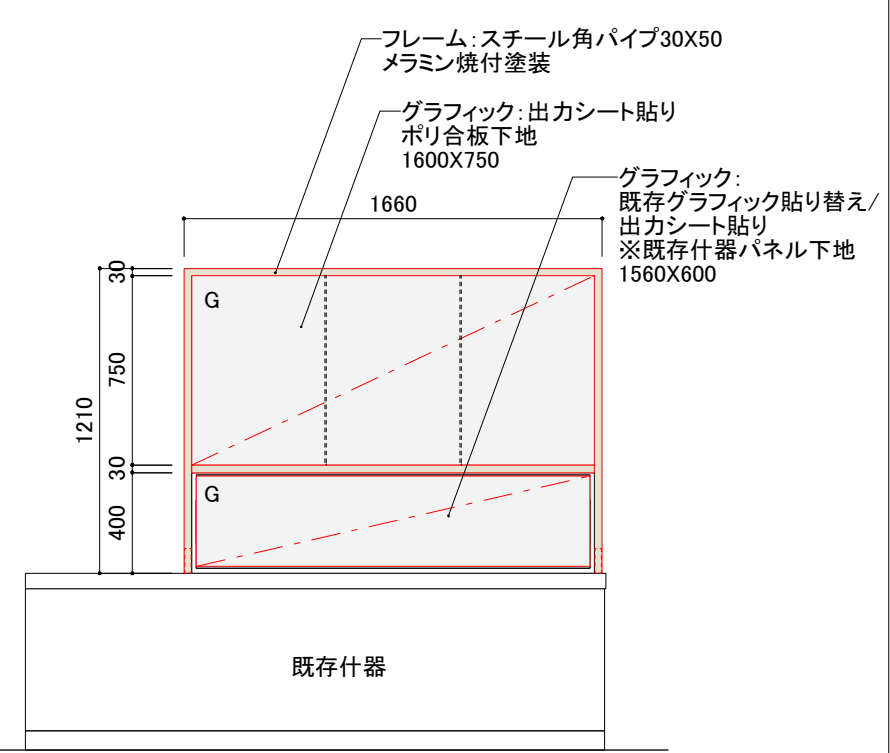


サイズ:W2380×580

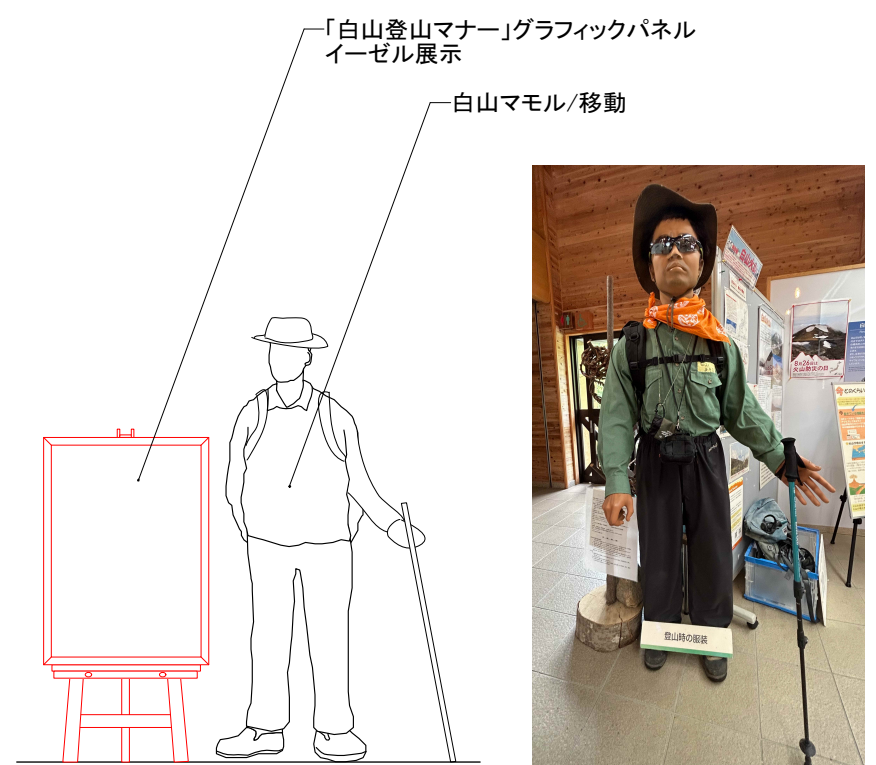
B-3 踊り場バナー 新規作成・1F案内削除 階段




B-1 白山取手川ジオパーク 白山ユネスコエコパーク概要
B-2 国立公園概要/白山国立公園概 2階



B-4 人形「白山マモル」/移設
B-5 白山登山マナー/A1グラフィックパネル+イーゼル 2階



現場写真



踊り場バナー:新規作成に
さいし1F案内削除する

サイズ:2000x4000(現場寸法要確認)

公園名称	白山国立公園		
工事名称	令和7年度 白山国立公園 市ノ瀬ビジターセンター展示改修工事		
図面名称	リニューアルリスト図-01	縮尺	1:30 (A-3) 1:50 (A-3)
年月日	令和7年1月	図面番号	A11
事務所名	中部地方環境事務所	調査	設計

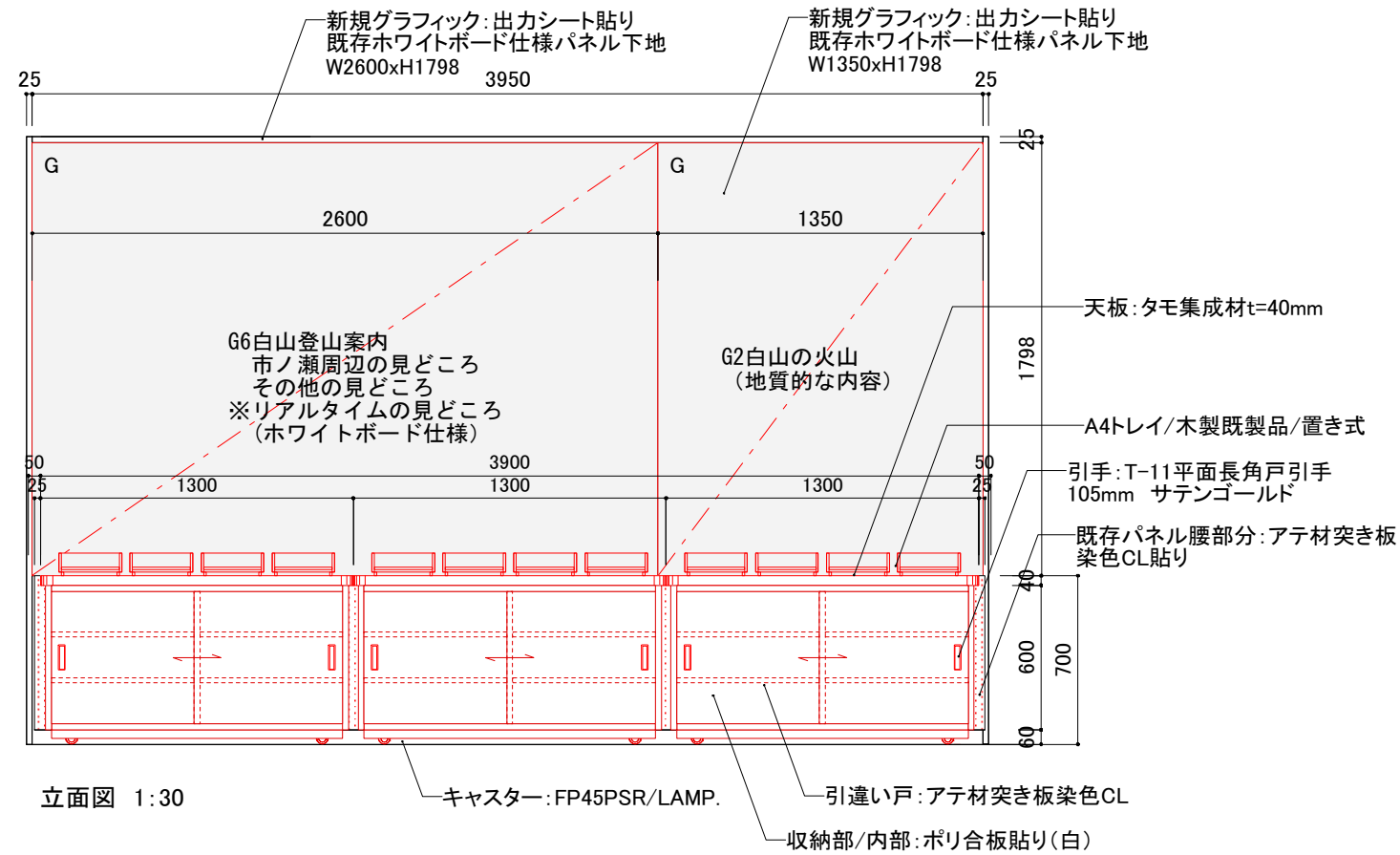
B-7 白山登山案内・市ノ瀬周辺の見どころ・その他の見どころ/既存貼替
B-8 白山の火山（地質的な内容）/既存貼替

B-9 カウンター造作

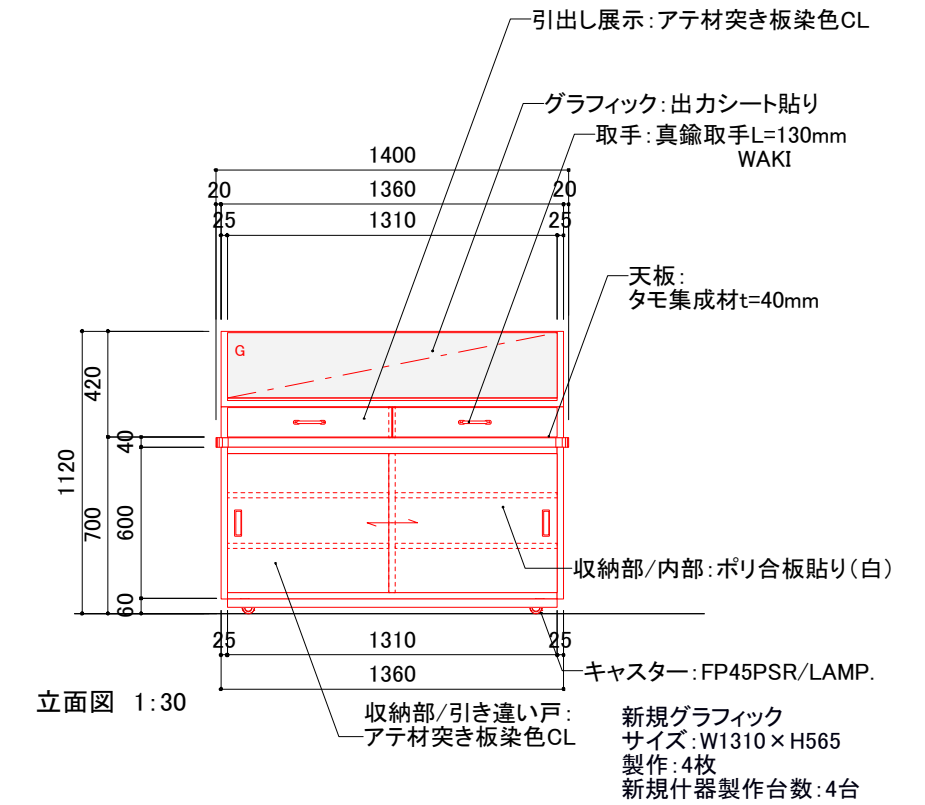
2階

B-10 白山高山帯に暮らす動物たち 2か所
B-11 白山の高山植物 2か所

2階



B-12 引出し付きグラフィック台 計4台制作



B-13 白山のめぐみ
B-14 白山の自然と人の営み

B-15 禅定道
B-16 ロールスクリーンボックス

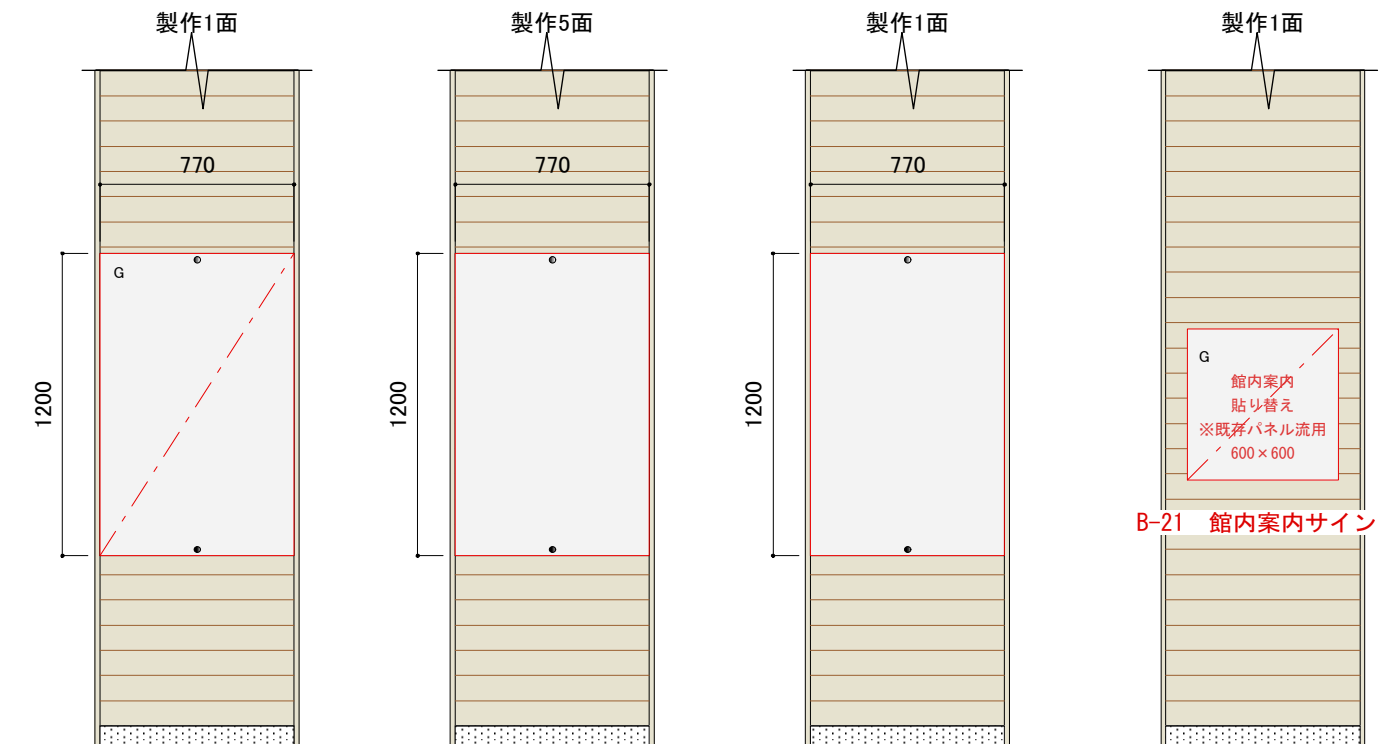
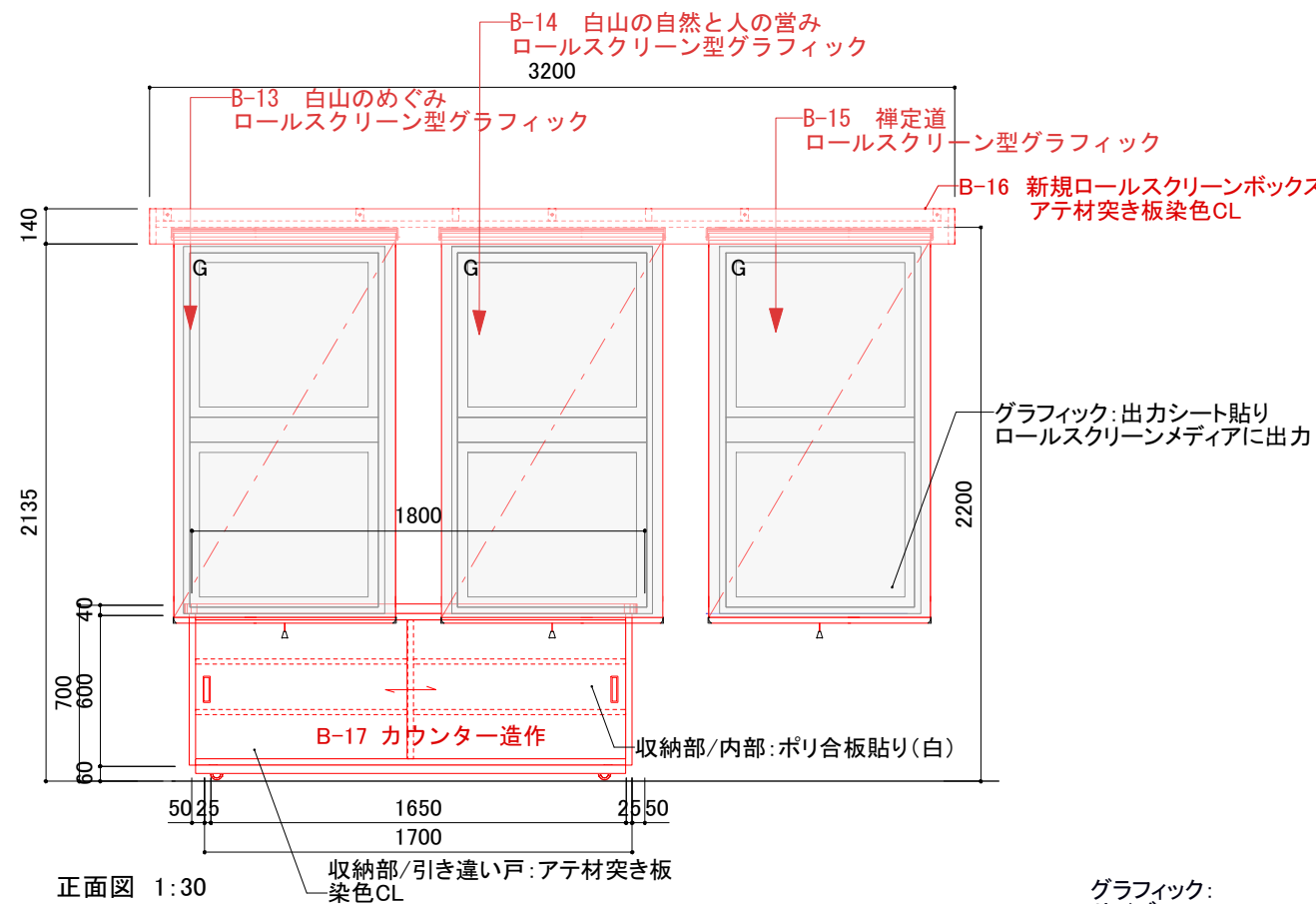
B-17 カウンター造作

2階

B-18 白山の自然を守る取組
B-19 ポスタースペース

B-20 ボランティアコーナー
B-21 館内案内サイン

2階



グラフィックパネル
B-18 白山の自然を守る取組

B-19 ポスタースペース

B-20 ボランティアコーナー

正面図 1:30

公園名称	白山国立公園	縮尺	1:30(A-3)
工事名称	令和7年度 白山国立公園 市ノ瀬ビジターセンター展示改修工事	図面番号	A12
図面名称	リニューアルリスト図-02	年月日	令和7年1月
事務所名	中部地方環境事務所	調査	設計

B-5 白山登山マナーグラフィック用イーゼル/既製品

※工事対象外 (支給品)

2階



木製イーゼル/スマートウッドイーゼル
対応サイズ：厚み30mmまで
H300~1100mm
商品サイズ：幅590mm
奥行き580mm
高さ(垂直高)1100mm
重量3.4kg
カラー：ブラウン


同等品以上

納入個数：1台

B-5 白山登山マナー/A1グラフィック用パネル/既製品

※工事対象外 (支給品)

2階



アートプリントジャパン木製フレーム
A1/NA低反射タイプ4995027022103
A1用 中紙寸法 841mmx594mm
カラー：ブラウン

同等品以上

納入個数：1枚

展示用トレイ/既製品

B-7 白山登山案内市ノ瀬周辺の見どころその他の見どころ
B-7 白山の火山(地質的な内容)

※工事対象外 (支給品)

2階



納入個数：13台

株式会社キムラ 大阪府東大阪市横小路町 6-2-1
インテリアショップ Landmark(ランドマーク)

【商品名】チーク無垢 木製 書類トレイ

【品番】R032XP

【寸法】外寸：(幅)26×(奥行)34×(高)8 cm

有効内寸：(幅)23×(奥行)33×(高)6 cm 重量：約1kg

【材質】チーク

【塗装】ラッカー塗装

【備考】完成品

同等品以上



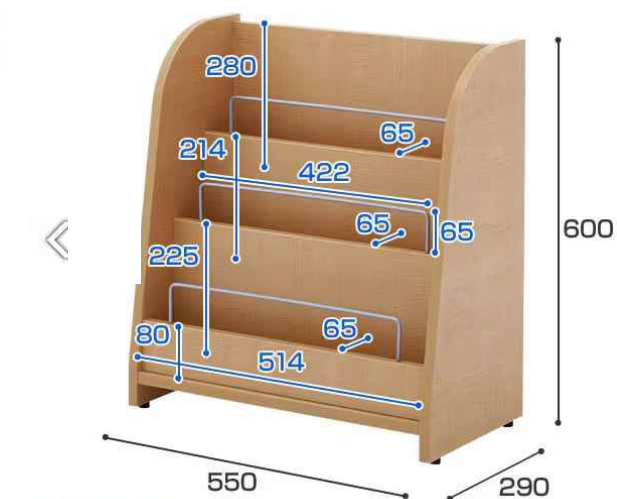
B-6 普及誌「白山」用A4卓上ラック/既製品 ※ガイドカウンターに設置

※工事対象外 (支給品)

2階



単位 mm



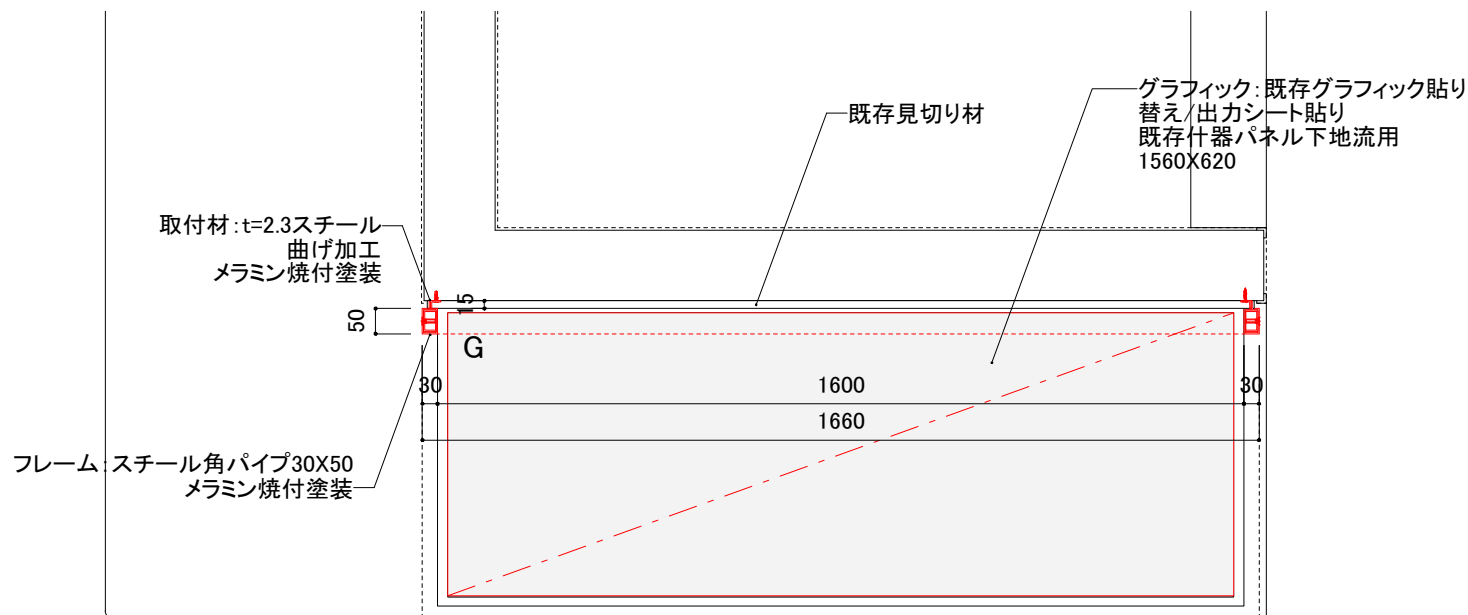
※青色は内寸です。

納入個数：2台

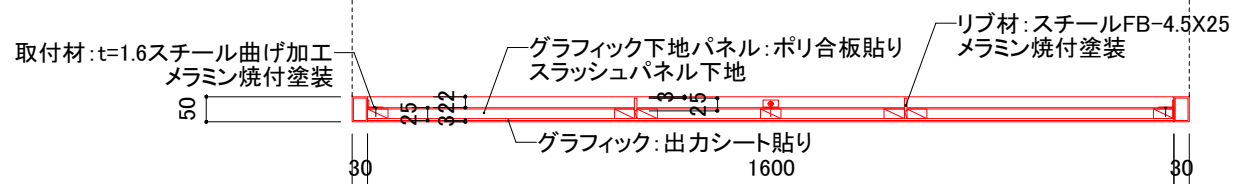
木製マガジンラック
棚付きロータイプ
カラー：ナチュラルC
W550xD290xH600

同等品以上

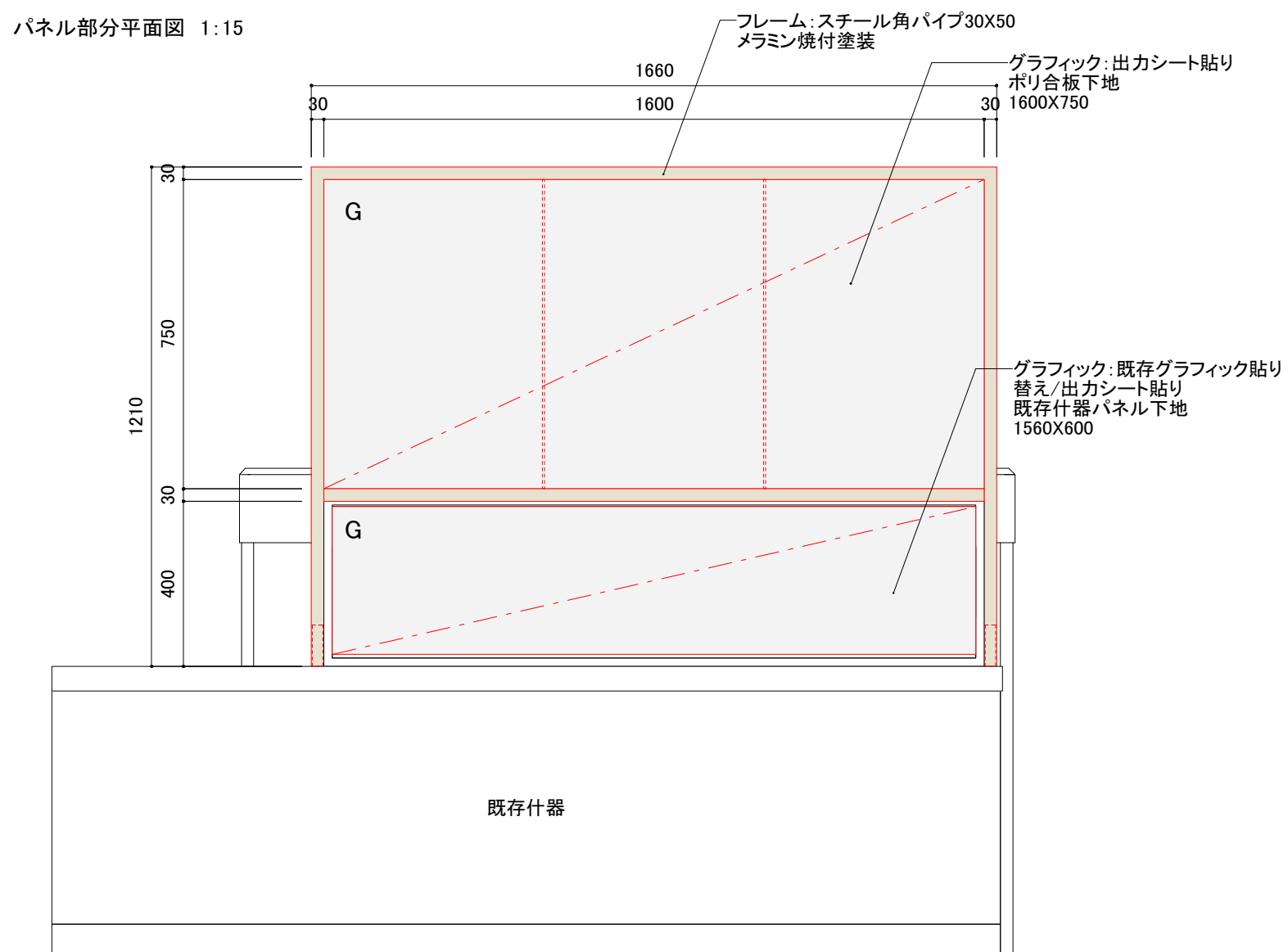
公園名称	白山国立公園	縮尺	—
工事名称	令和7年度 白山国立公園 市ノ瀬ビジターセンター展示改修工事	縮尺	—
図面名称	リニューアルリスト図-03	図面番号	A13
年月日	令和7年1月	図面番号	A13
事務所名	中部地方環境事務所	提案	設計



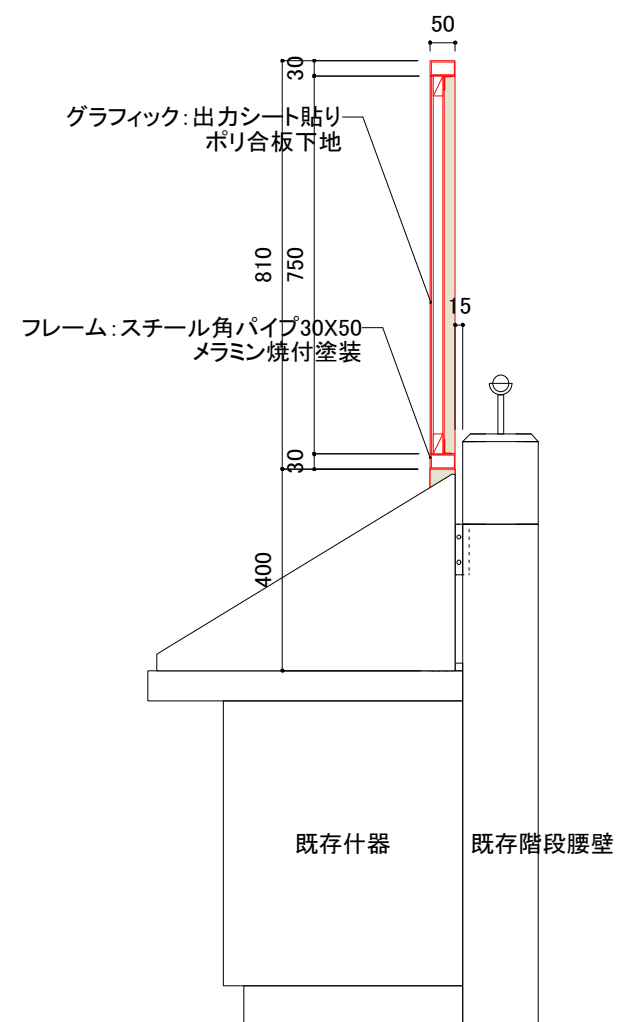
平面図 1:15



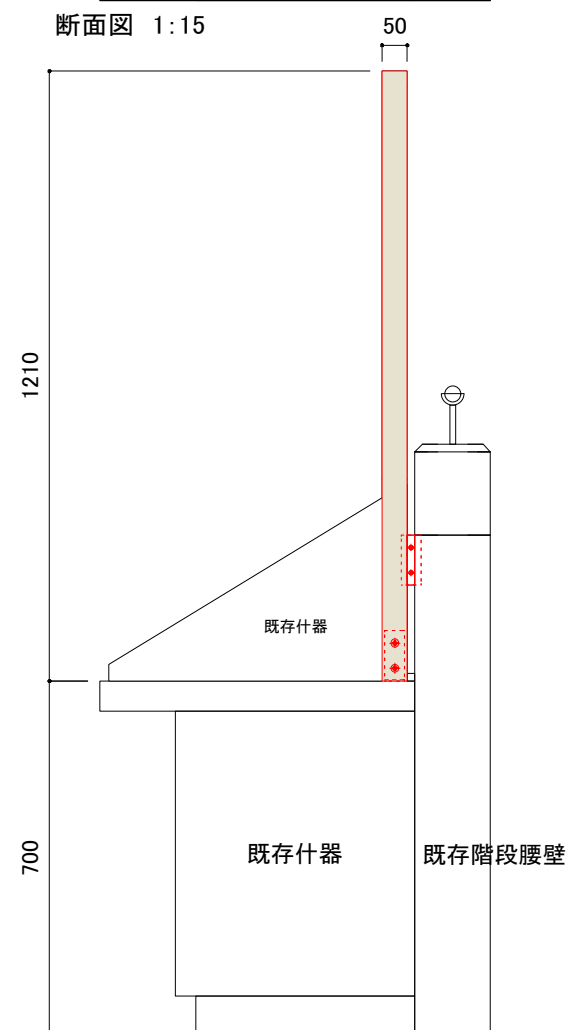
パネル部分平面図 1:15



正面図 1:15



断面図 1:15



側面図 1:15

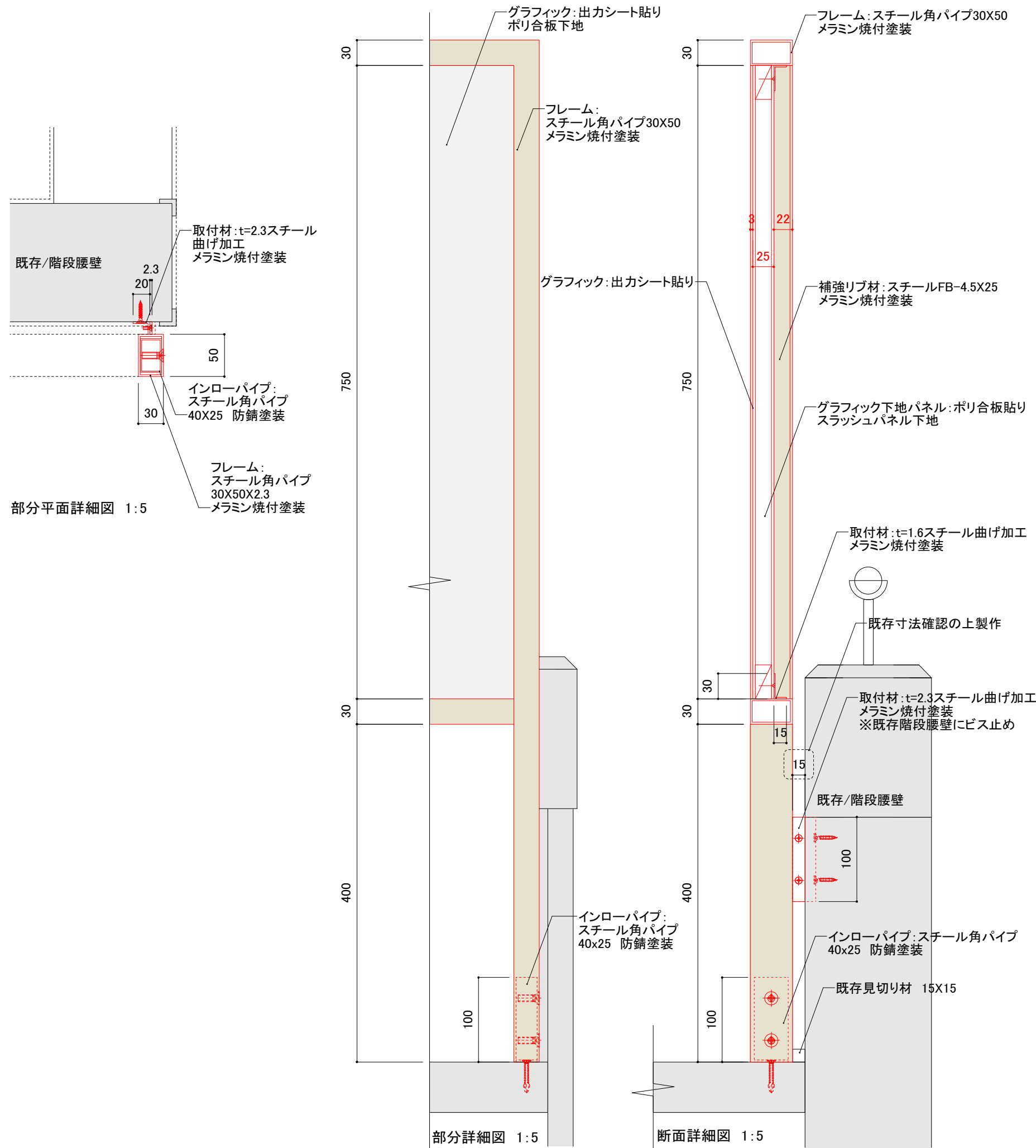
B-1 白山取手川ジオパーク
白山ユネスコエコパーク概要
W1560×H620 ※既存貼替

B-2 国立公園概要/
白山国立公園概要
W1600×H750
※新規衝立グラフィック


公園名称	白山国立公園		
工事名称	令和7年度 白山国立公園 市ノ瀬ビジターセンター展示改修工事		
図面名称	什器詳細図-01	縮尺	1:15 (A-3)
年月日	令和7年1月	図面番号	A14
事務所名	中部地方環境事務所	提案	設計

赤字 新規製作物

B-1 白山手取川ジオパーク/白山ユネスコエコパーク概要
B-2 国立公園概要/白山国立公園概要




既存展示環境写真



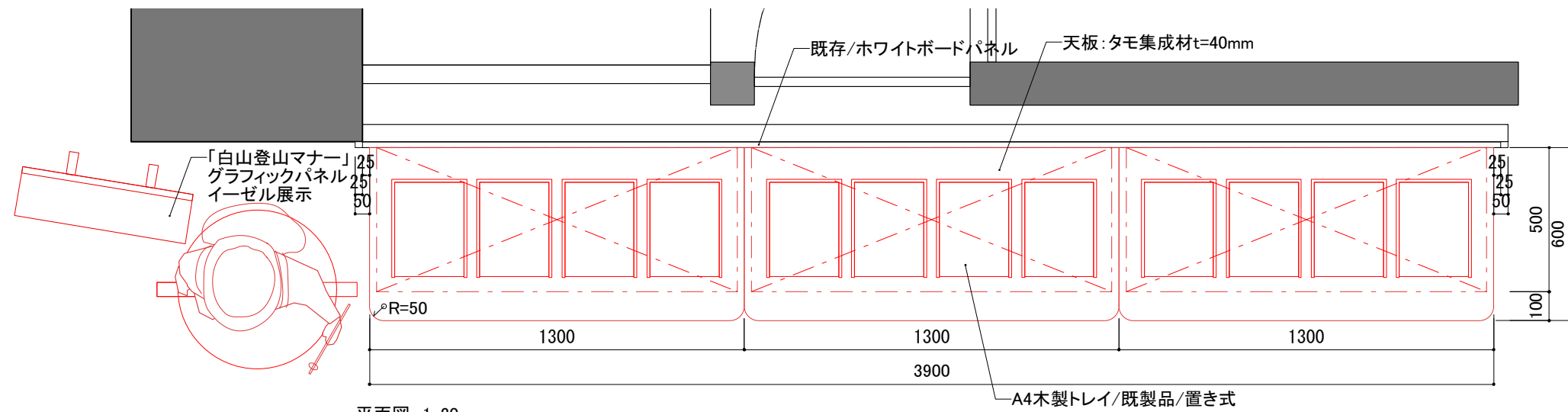
既存/カウンター天板に施工する
インローセット固定の為の強度確認

既存/階段腰壁にビスもみ
が可能な確認



赤字 新規製作物

公園名称	白山国立公園		
工事名称	令和7年度 白山国立公園 市ノ瀬ビジターセンター展示改修工事		
図面名称	什器詳細図-03	縮尺	1:5 (A-3)
年月日	令和7年1月	図面番号	A15
事務所名	中部地方環境事務所	調査	設計
		調査	設計

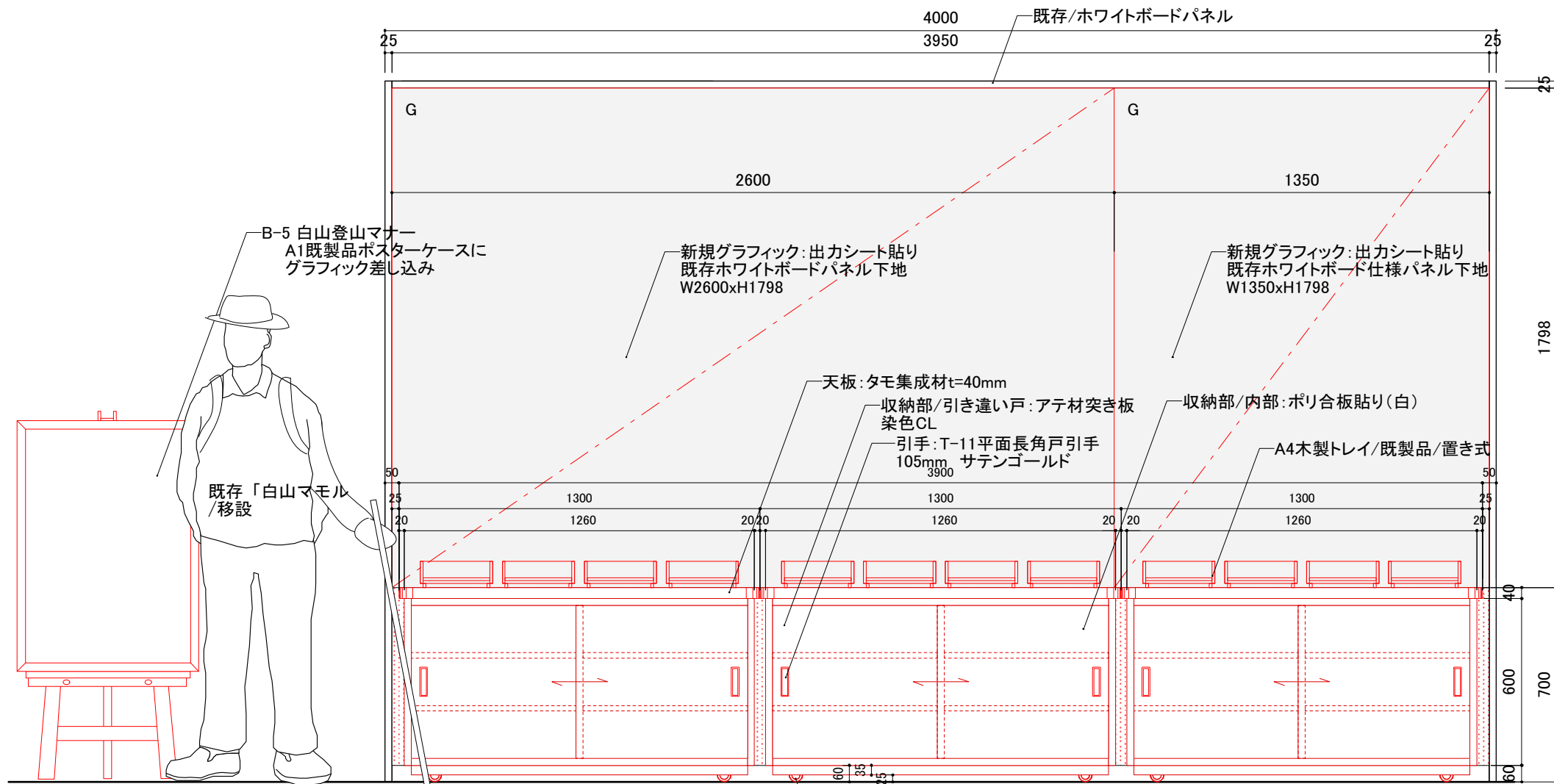


B-4 人形「白山マモル/移設

平面図 1:20

B-7 白山登山案内
市ノ瀬周辺の見どころ
その他の見どころ
※既存ホワイトボード下地流用

B-8 白山の火山(地質的な内容)
※既存ホワイトボード下地流用



立面図 1:20

B-9 カウンター造作

赤字 新規製作物

※什器製作時に分割製作を検討

B-4 人形「白山マモル/移設

B-5 白山登山マナー
A1既製品ポスターケースに
グラフィック差し込み

B-7 白山登山案内
市ノ瀬周辺の見どころ
その他の見どころ
新規グラフィック
(ホワイトボード仕様)
※既存ホワイトボード下地流用

B-8 白山の火山
(地質的な内容) / 既存貼替

B-9 カウンター造作

A4木製トレイ:
有効内寸W23xD33xH60
※工事対象外(支給品)



同等品以上

引手:T-11平面長角戸引手
105mm サテンゴールド



同等品以上

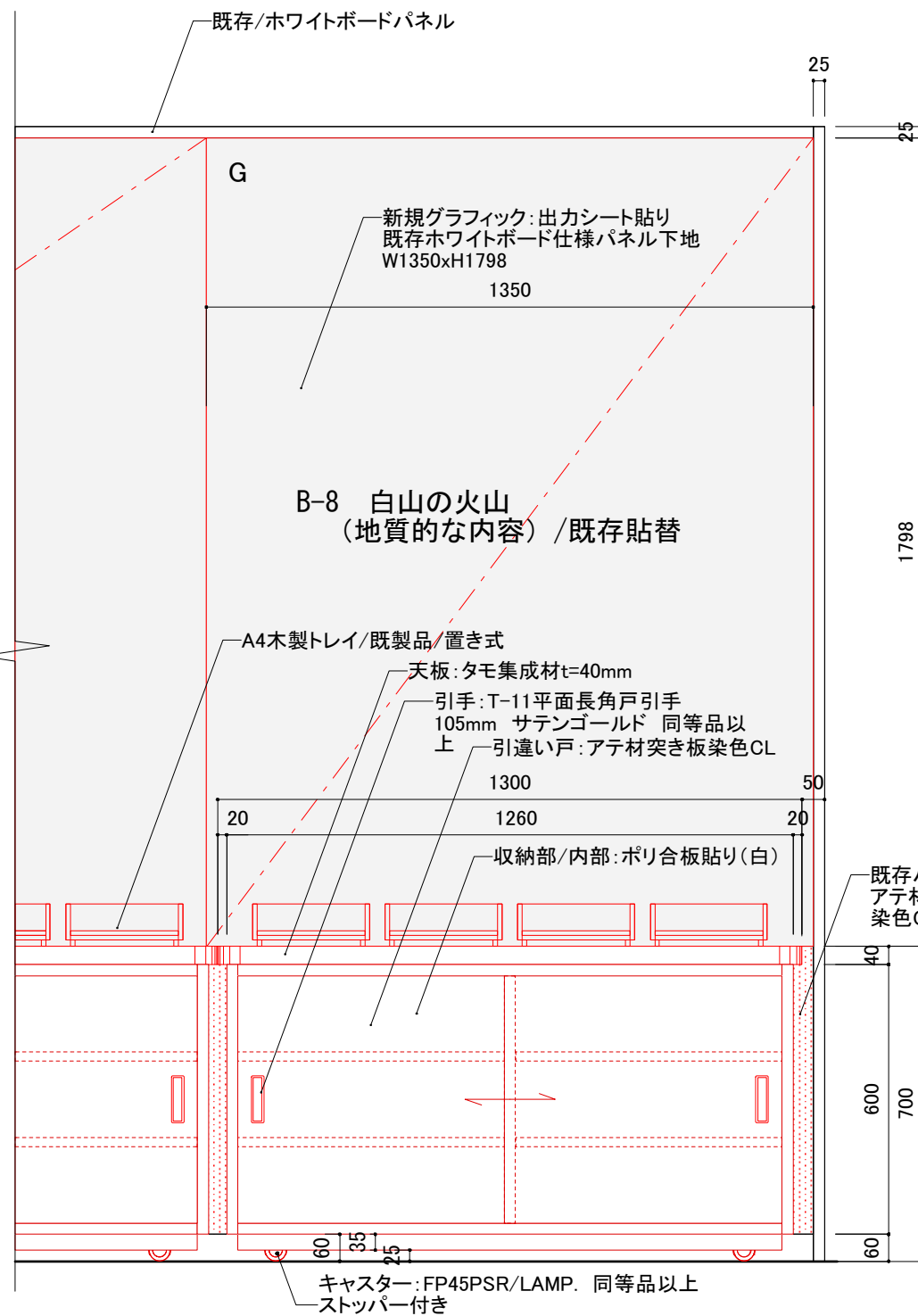
公園名称	白山国立公園		
工事名称	令和7年度 白山国立公園 市ノ瀬ビジターセンター展示改修工事		
図面名称	什器詳細図-03	縮尺	1:20(A-3)
年月日	令和7年1月	図面番号	A16
事務所名	中部地方環境事務所	提案	設計
		提案	設計

B-7 白山登山案内
市ノ瀬周辺の見どころ
その他の見どころ
新規グラフィック
(ホワイトボード仕様)
※既存ホワイトボード下地流用

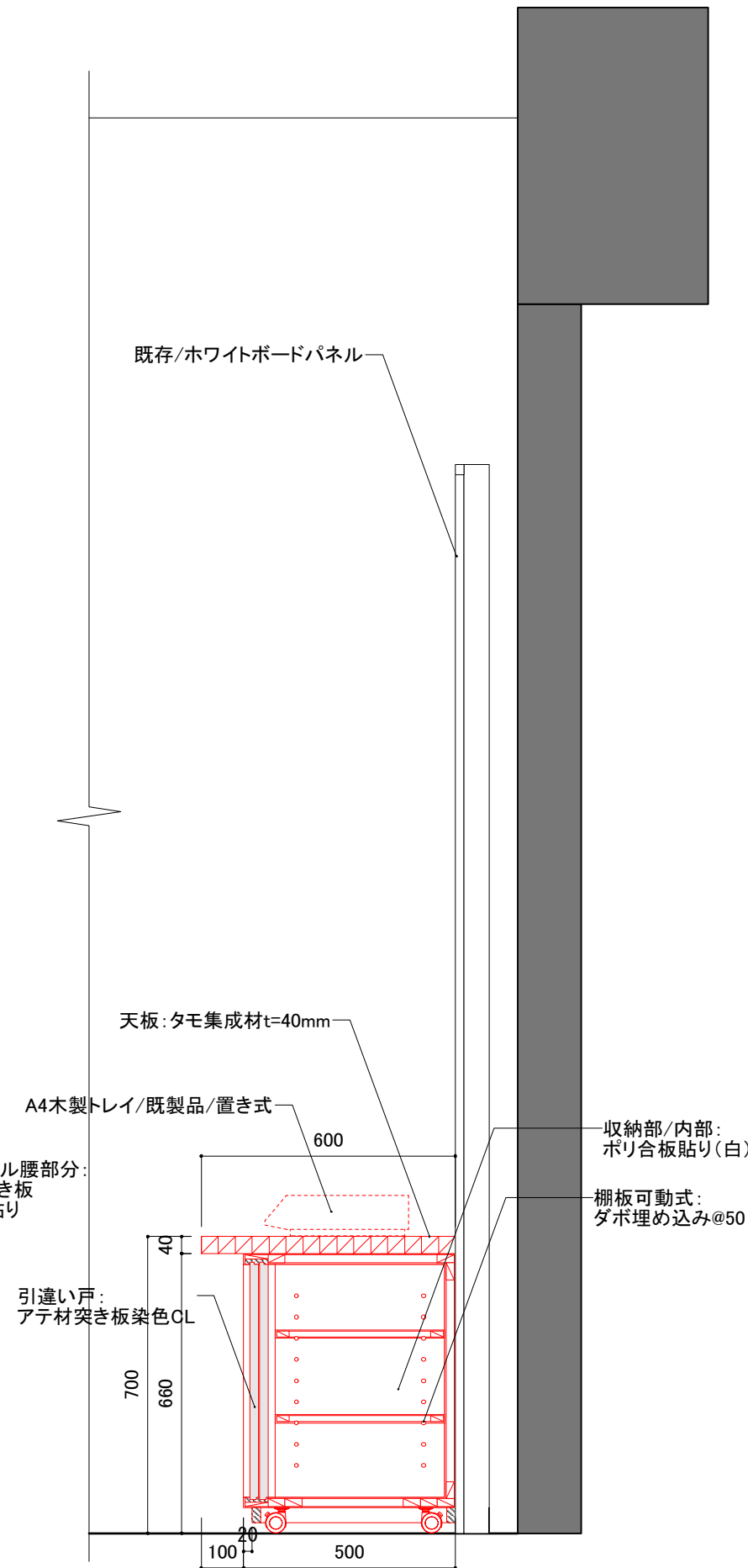
B-8 白山の火山
(地質的な内容) / 既存貼替

B-9 カウンター造作

既存展示環境写真



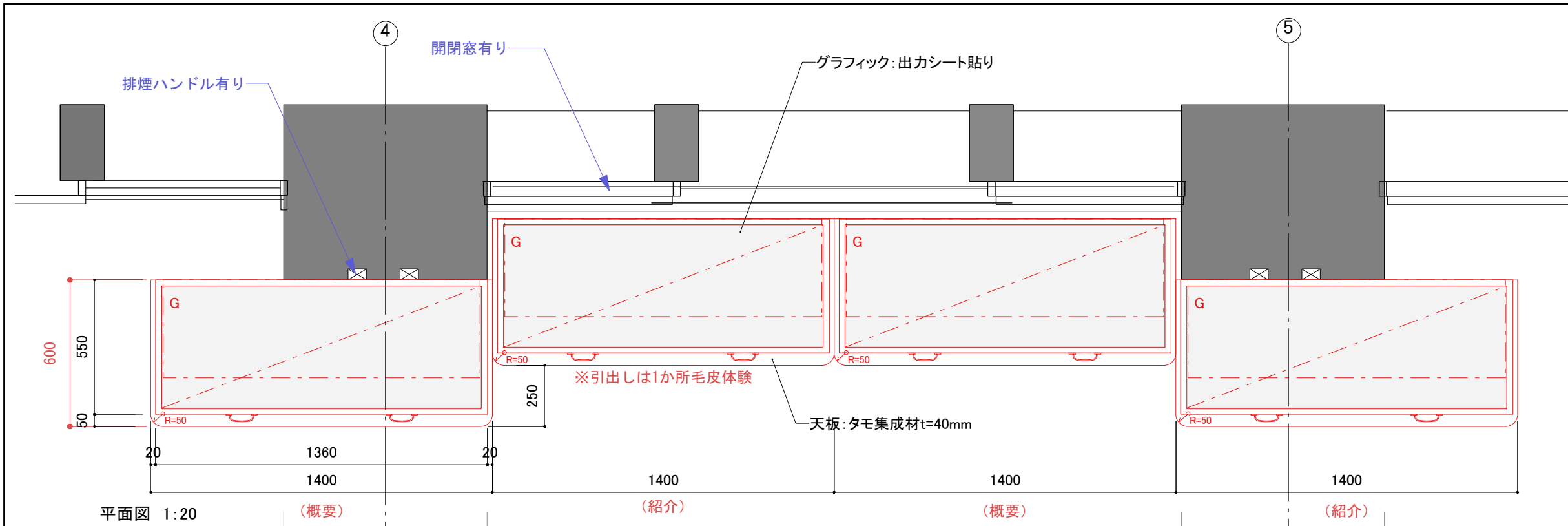
立面図 1:15



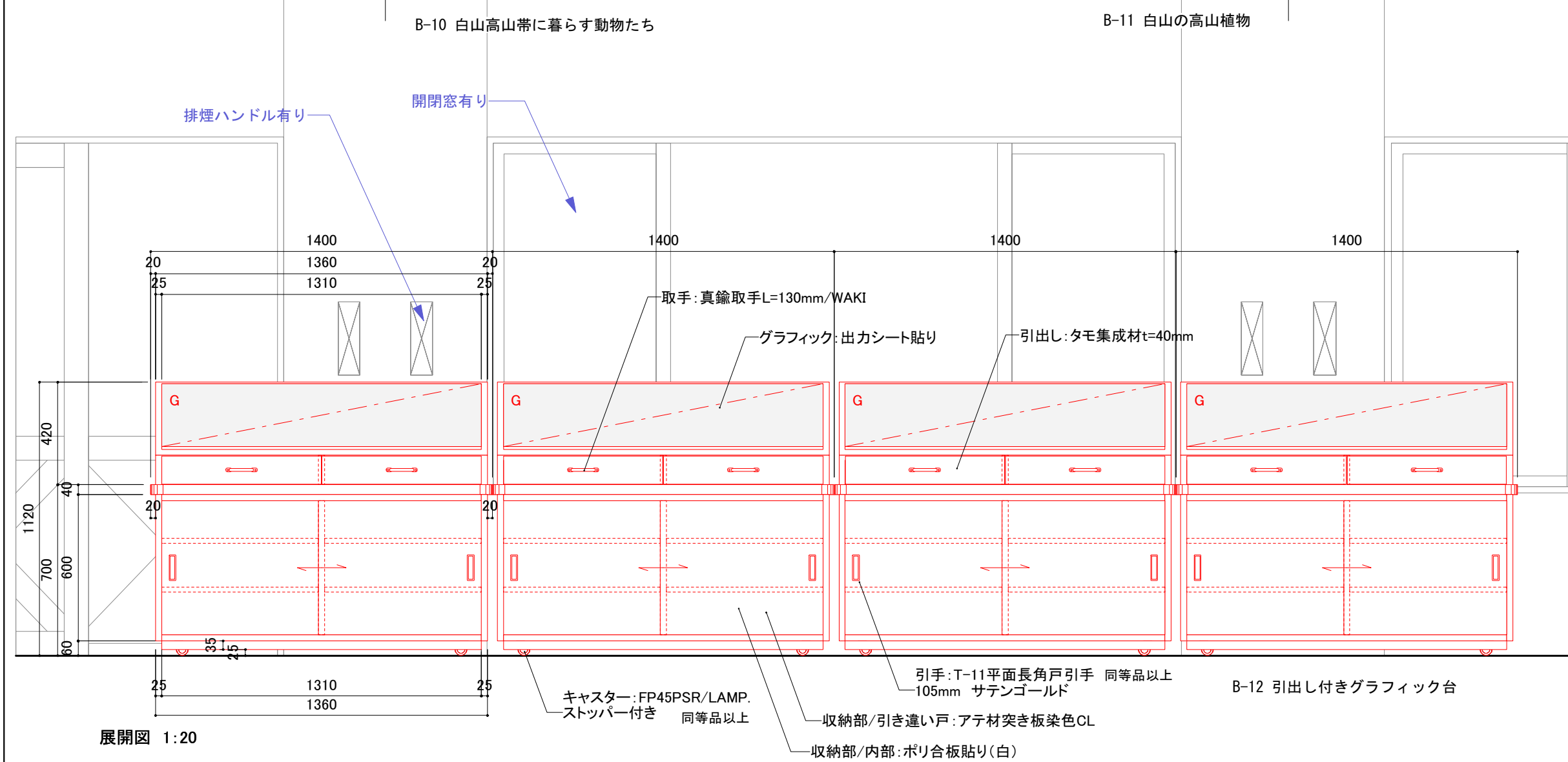
断面図 1:15

赤字 新規製作物

公園名称	白山国立公園		
工事名称	令和7年度 白山国立公園 市ノ瀬ビジターセンター展示改修工事		
図面名称	什器詳細図-04	縮尺	1:15 (A-3)
年月日	令和7年1月	図面番号	A17
事務所名	中部地方環境事務所	製案	設計



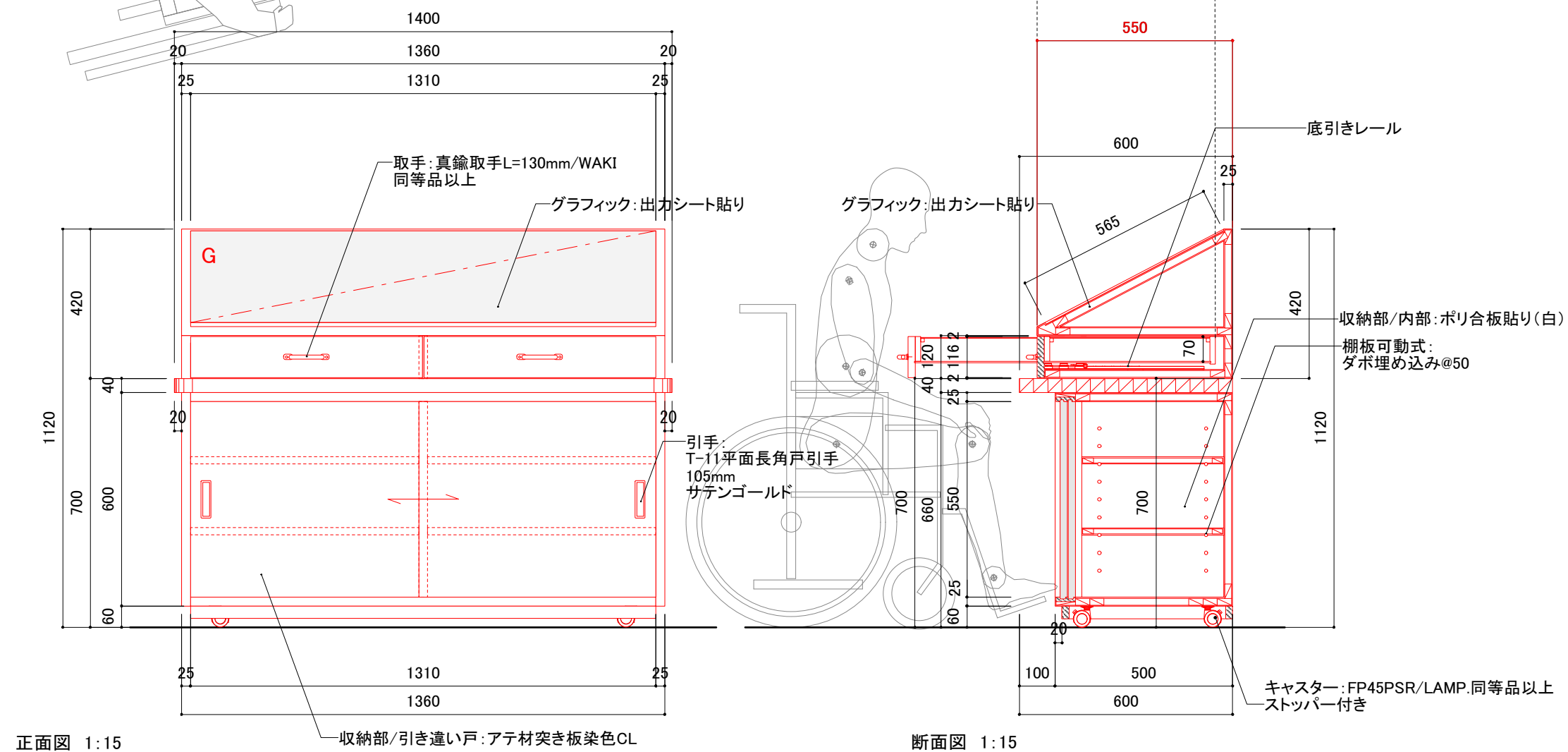
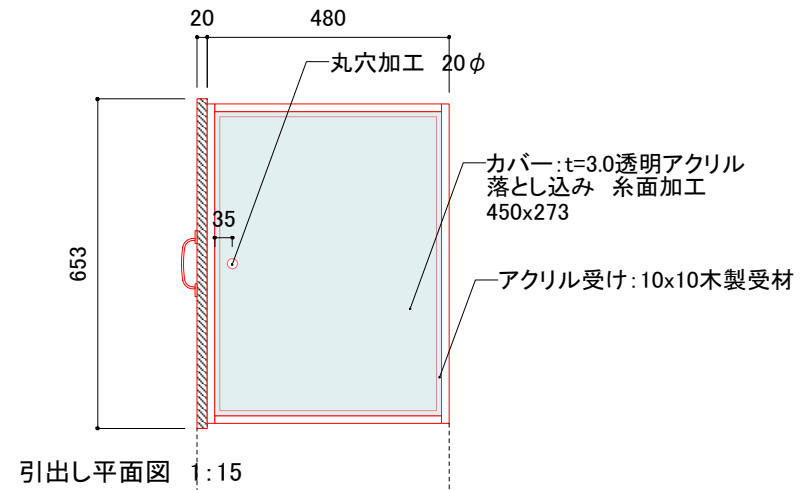
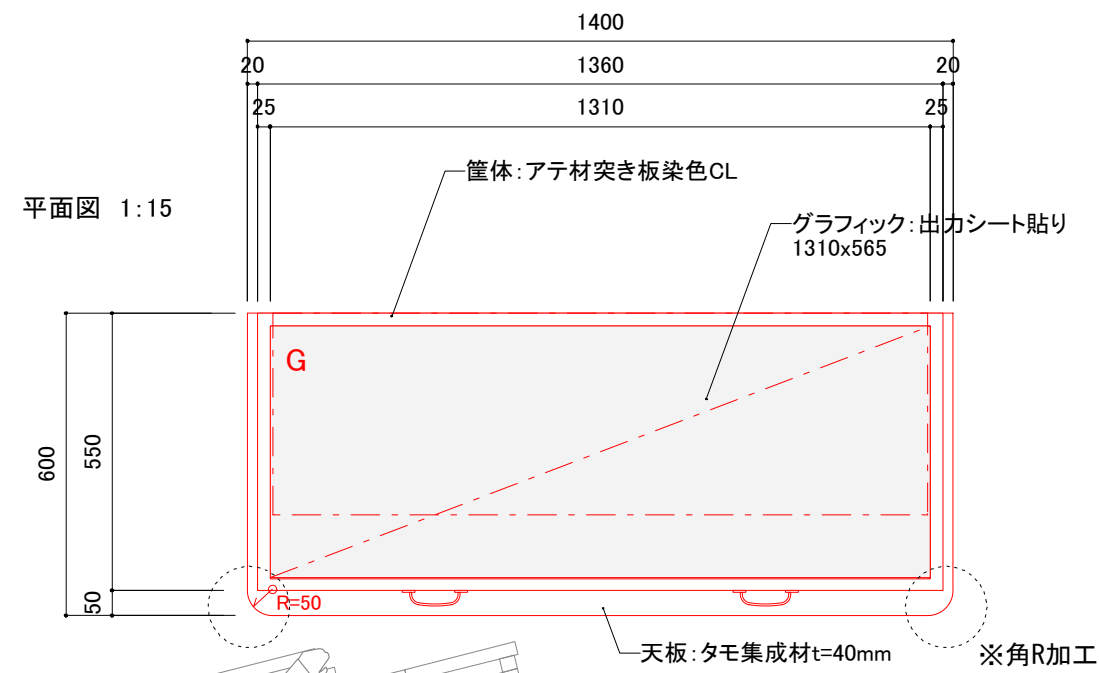
- B-10 白山高山帯に暮らす動物たち
- B-11 白山の高山植物
- B-12 引出し付きグラフィック台



公園名称	白山国立公園		
工事名称	令和7年度 白山国立公園 市ノ瀬ビジターセンター展示改修工事		
図面名称	什器詳細図-05	縮尺	1:20(A-3)
年月日	令和7年1月	図面番号	A18
事務所名	中部地方環境事務所	提案	設計
		提案	設計

赤字 新規製作物

計4台制作



既存展示環境写真

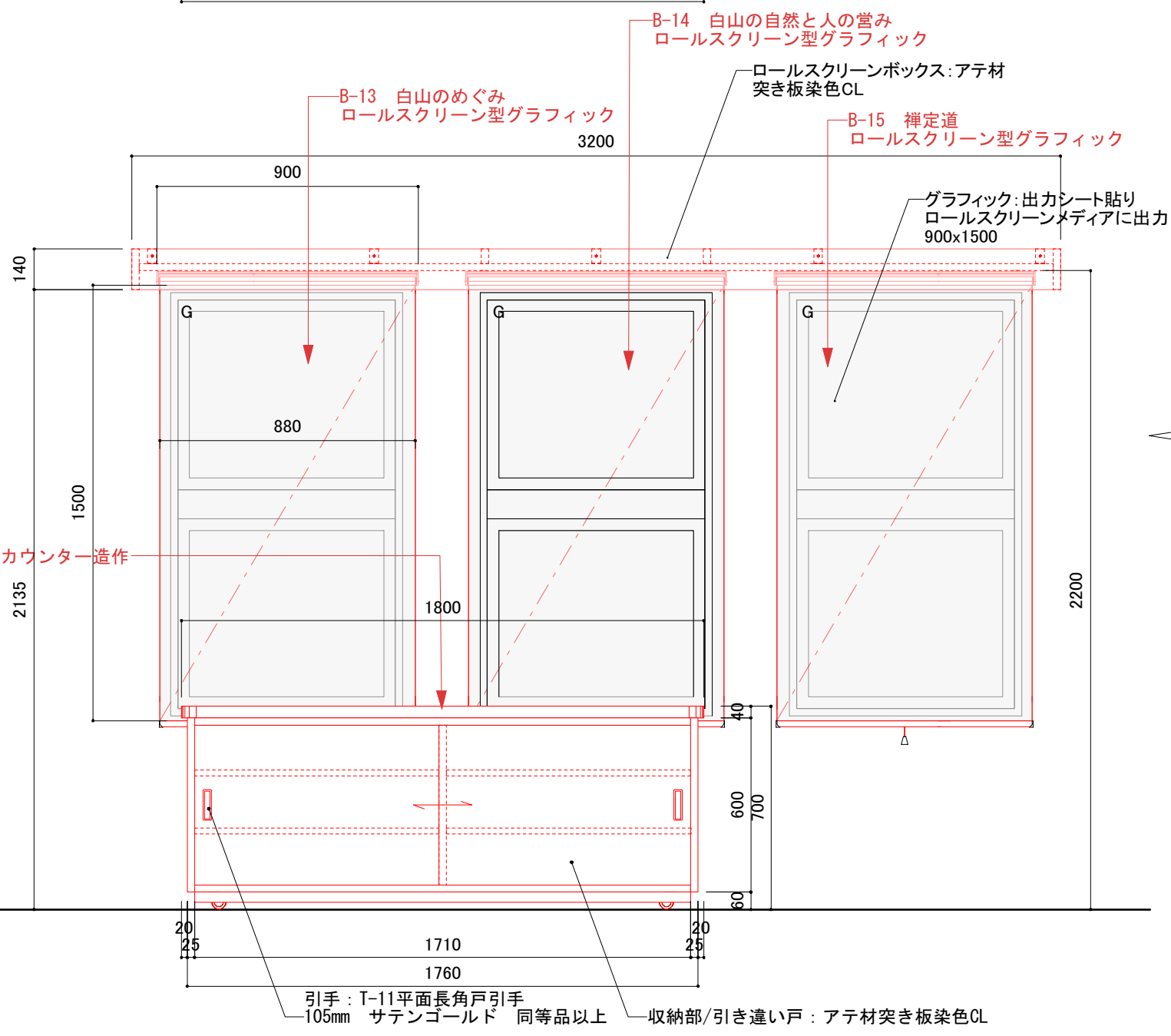
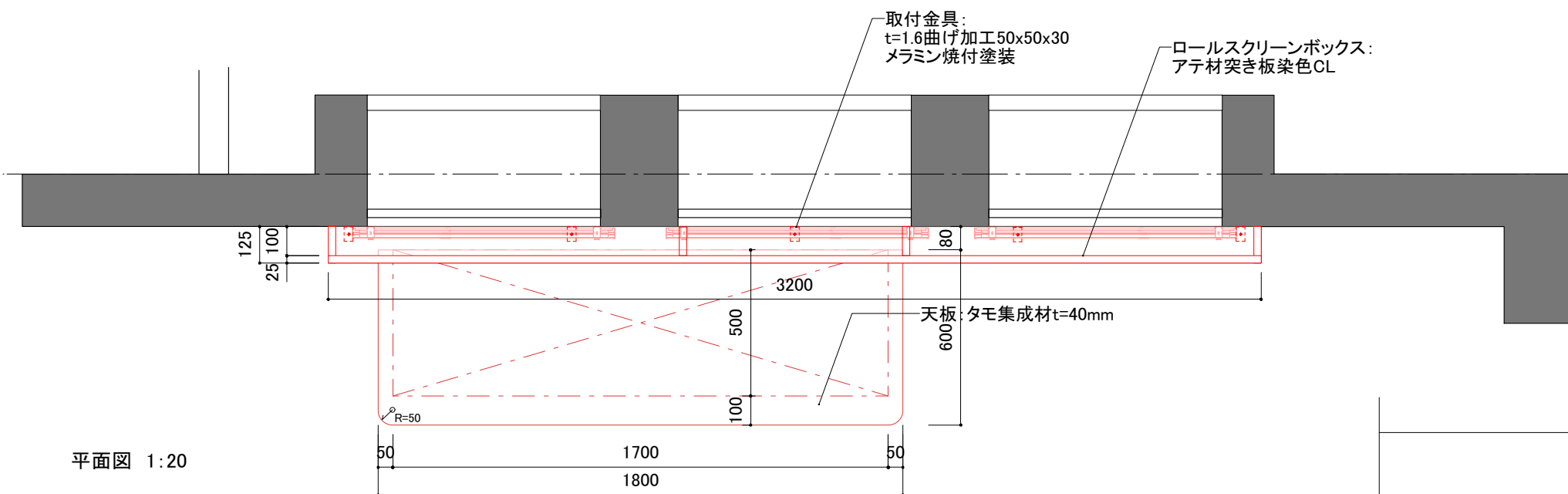


新規展示什器設置場所

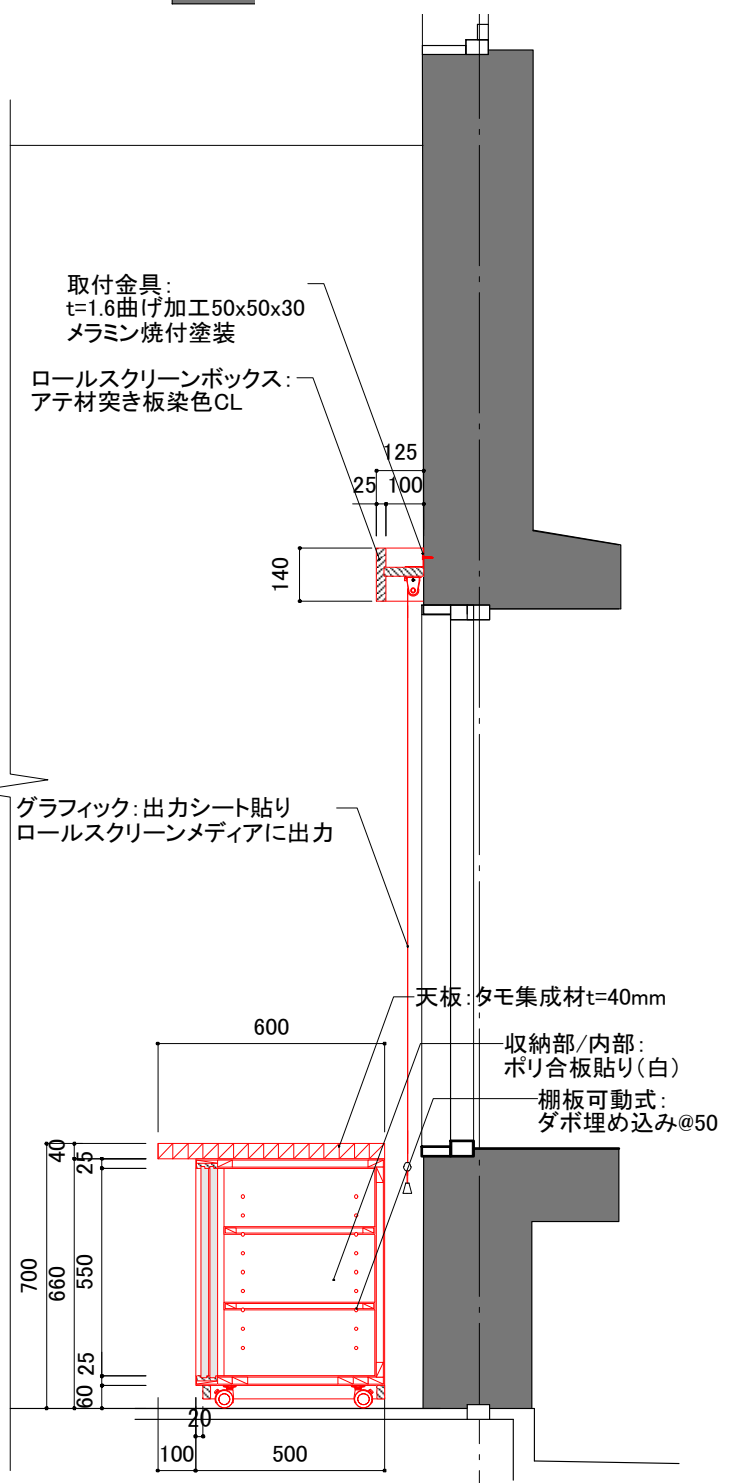


赤字 新規製作物

公園名称	白山国立公園		
工事名称	令和7年度 白山国立公園 市ノ瀬ビジターセンター展示改修工事		
図面名称	什器詳細図-06	縮尺	1:15(A-3)
年月日	令和7年1月	図面番号	A19
事務所名	中部地方環境事務所	提案	設計
		提案	設計



B-17 カウンター造作



B-17 カウンター造作

B-13 白山のめぐみ
ロールスクリーン出力

B-14 白山の自然と人の営み
ロールスクリーン出力

B-15 禅定道
ロールスクリーン出力

B-16 ロールスクリーンボックス
木工作

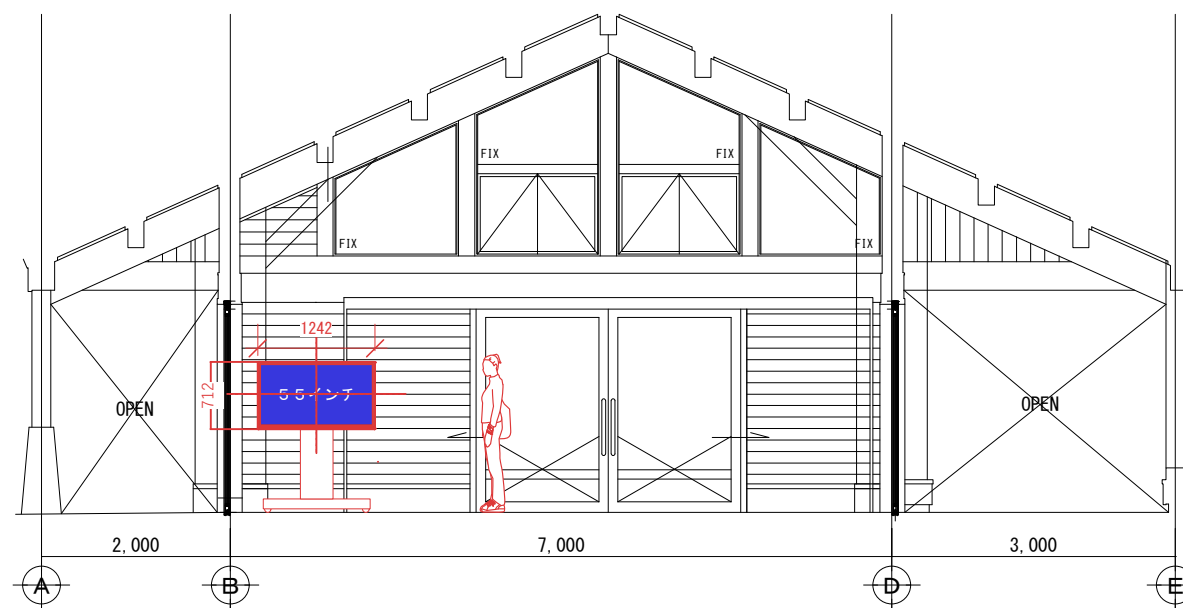
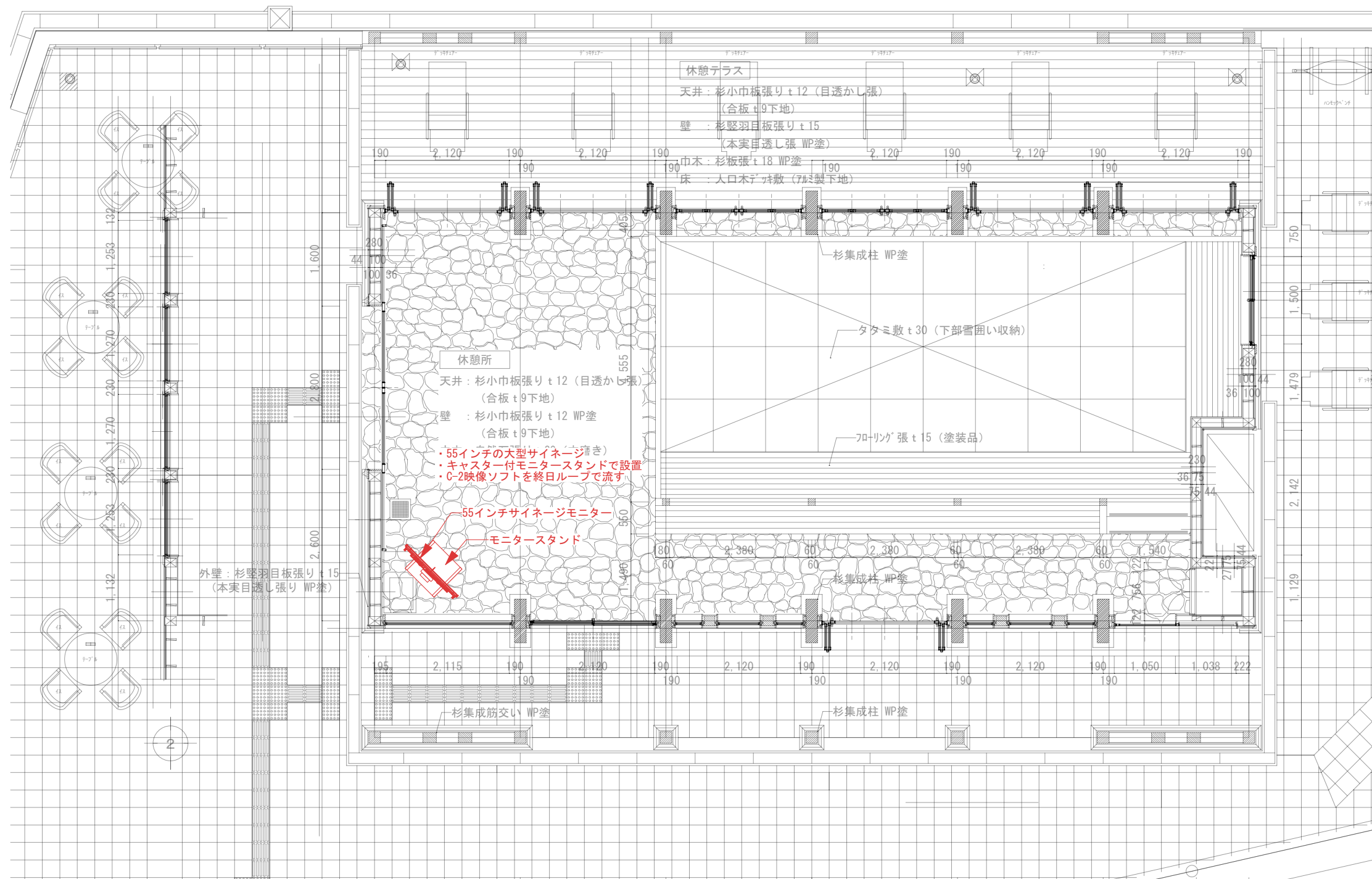
B-17 カウンター造作

公園名称	白山国立公園		
工事名称	令和7年度 白山国立公園 市ノ瀬ビジターセンター展示改修工事		
図面名称	什器詳細図-07	縮尺	1:20(A-3)
年月日	令和7年1月	図面番号	A20
事務所名	中部地方環境事務所	製案	設計

赤字 新規製作物

休憩所 映像機器設置

C-1 映像機器
C-2 映像ソフト



公園名称	白山国立公園		
工事名称	白山国立公園 市ノ瀬ビジターセンター展示改修工事		
図面名称	休憩所 平面図	縮尺	1:80 (A-3)
年月日	令和7年1月	図面番号	A22
事務所名	中部地方環境事務所	照査	設計