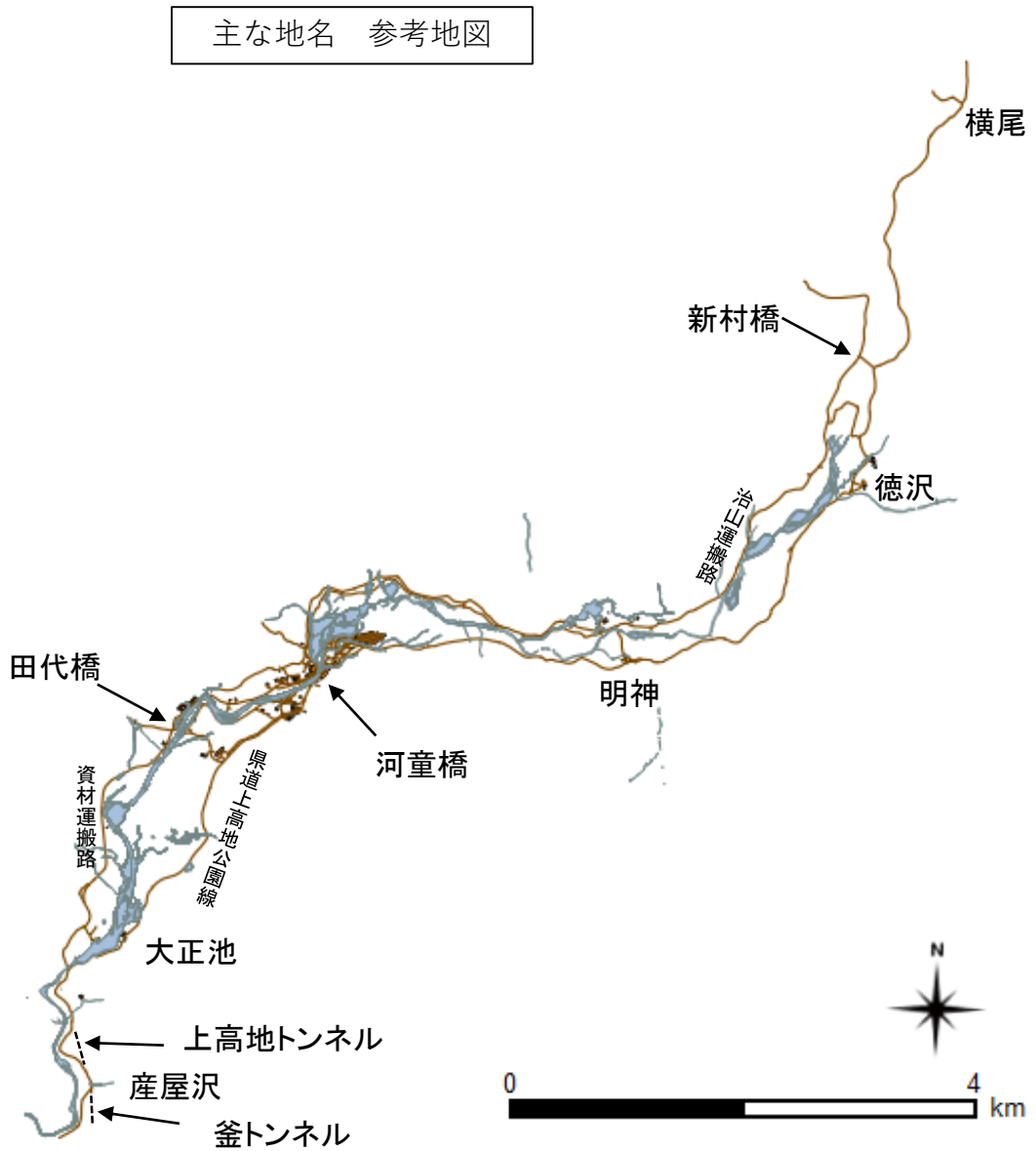
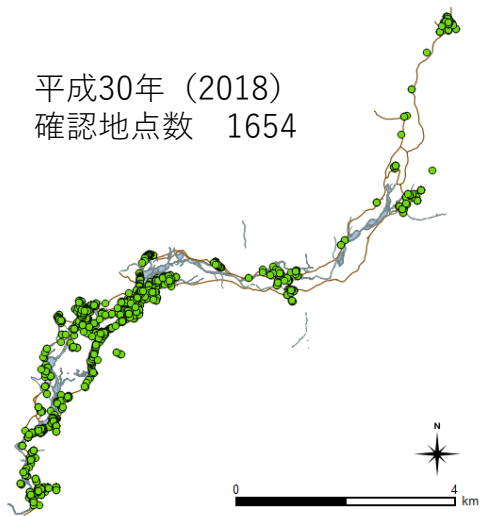
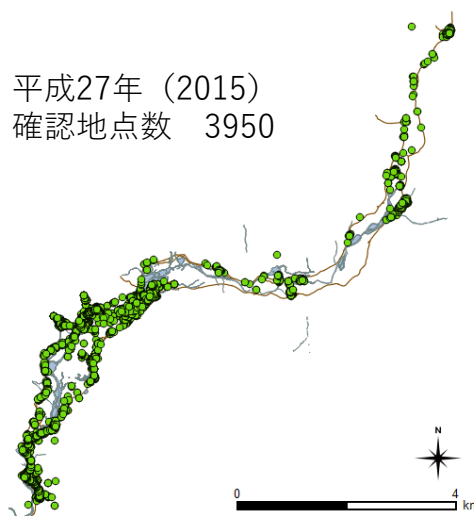
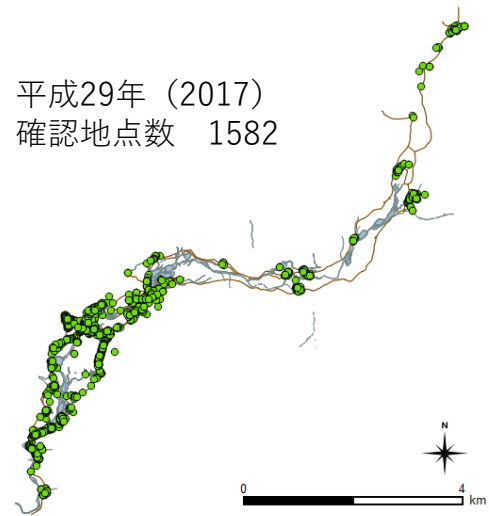
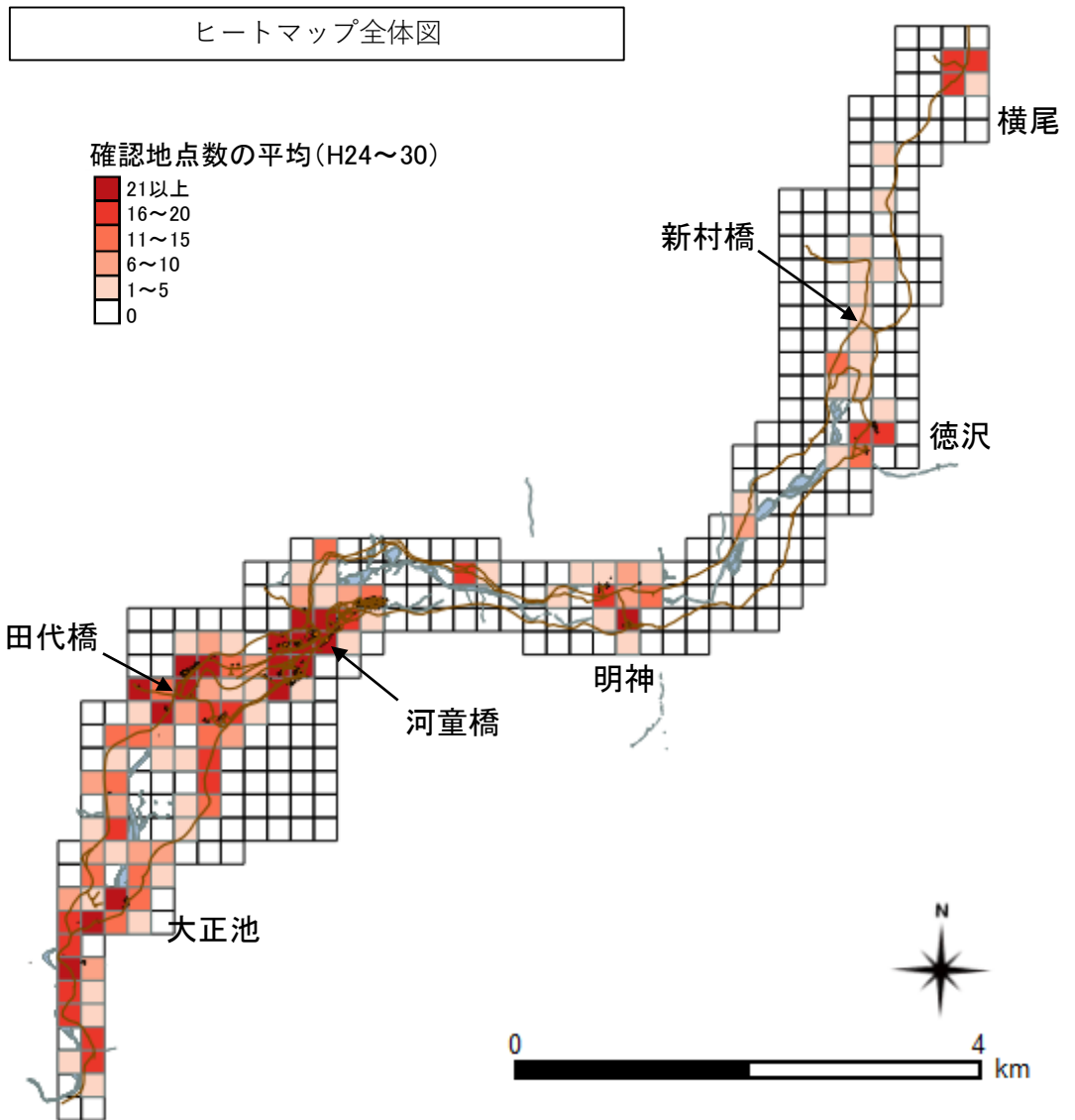


平成24～30年度調査 上高地地域外来植物分布図（確認種全種）







平成24~30年度調査のデータを元に、ヒートマップを作成した。ヒートマップは調査範囲を200mm四方に区分けし、平成24年~30年調査における確認地点数の平均値を色分けして表現した。色の濃い区画ほど確認地点数が多く、施設周辺ほど確認地点数が多い傾向が顕著に見られた。